

UCHWAŁA NR .....  
RADY GMINY ŁAGIEWNIKI

z dnia ..... 2024 r.

**w sprawie zaliczenia drogi do kategorii gminnych dróg publicznych oraz ustalenia jej przebiegu**

Na podstawie art. 7 ust. 2 ustawy z dnia 21 marca 1985 r. o drogach publicznych (Dz. U. z 2024 r. poz. 320 z późn. zm.) oraz art. 18 ust. 2 pkt 15 ustawy z dnia 8 marca 1990 r. o samorządzie gminnym (Dz. U. z 2024 r. poz. 609 z późn. zm.) oraz po zaciągnięciu opinii Zarządu Powiatu Dzierżoniowskiego, Rada Gminy Łagiewniki uchwala, co następuje:

**§ 1.**

Zaliczyć do kategorii dróg gminnych publicznych:

1. Część drogi wewnętrznej składającej się z działek: działka nr 240/1 obręb 0008 Ratajno, działka nr 298 obręb Ratajno, działka nr 506/30 obręb Łagiewniki.
2. Część drogi wewnętrznej składającej się z działki nr 133 obręb Przysrone.

**§ 2.**


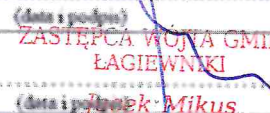
1. Przebieg drogi wymienionej w § 1 ust. 1 przedstawiono na mapie stanowiącej załącznik nr 1.
2. Przebieg drogi wymienionej w § 1 ust. 2 przedstawiono na mapie stanowiącej załącznik nr 2.

**§ 3.**

Wykonanie uchwały powierza się Wójtowi Gminy Łagiewniki.

**§ 4.**

Uchwała podlega ogłoszeniu w Dzienniku Urzędowym Województwa Dolnośląskiego i wchodzi w życie po upływie 14 dni od dnia ogłoszenia.

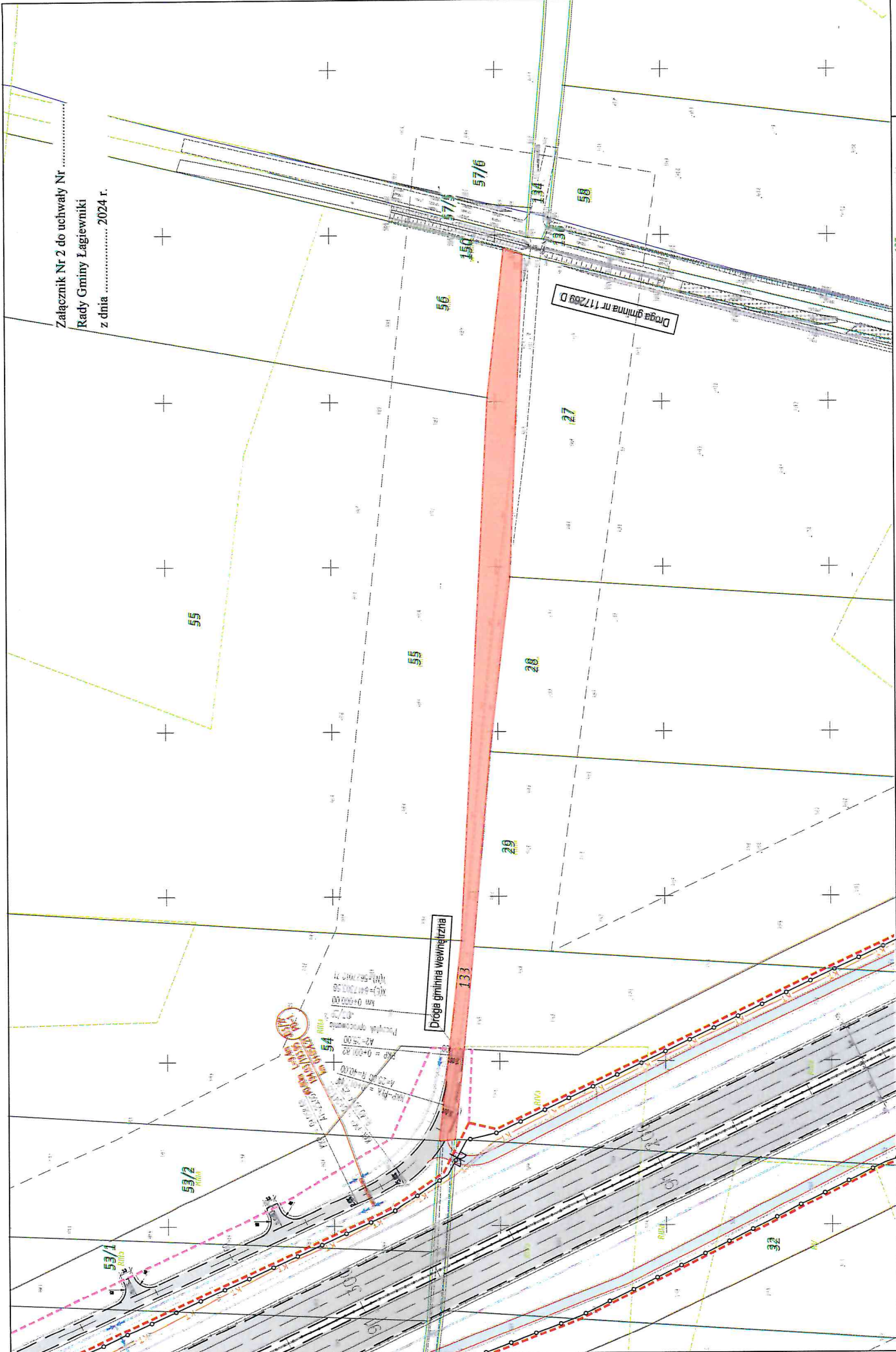
Sporządził	19.08.2024r.	
		(data i podpis)
Zatwierdził:		
Radca prawny		(data i podpis)
Skarbnik		(data i podpis)
(pełn. uchwały rady/dzieln. finansowej)		ZASTĘPCA WÓJTY GMINY ŁAGIEWNIKI
Wójt lub Zastępca Wójta		(data i podpis) 



AMERICAN SURVEYING & MAPPING, INC.  
10000 W. 100th St., Suite 100  
Overland Park, KS 66212  
Tel: 913.241.1111  
Fax: 913.241.1112  
www.americanmapping.com

10000 W. 100th St., Suite 100, Overland Park, KS 66212  
Tel: 913.241.1111 Fax: 913.241.1112 www.americanmapping.com

Załącznik Nr 2 do uchwały Nr .....  
Rady Gminy Łągowieki  
z dnia ..... 2024 r.



SKALA: 1:1000

127 - numer działek  
- granice działek

- wstępna linia rozgraniczająca teren projektowanego pasa drogi - czerwonej 58  
- wstępna linia rozgraniczająca teren projektowanego pasa innej drogi publicznej  
- wstępna linia rozgraniczenia w korzystaniu z nieruchomości

LEGENDA:  
- - - - - granice działek  
- - - - - granice nieruchomości  
- - - - - granice nieruchomości

### **Uzasadnienie**

Z zapisów ustawy o drogach publicznych wynika, że Rada Gminy po zasięgnięciu opinii właściwego Zarządu Powiatu może zaliczyć drogi służące miejscowym potrzebom do kategorii dróg gminnych. Celem upublicznienia dróg gminnych jest konieczność połączenia istniejącego układu komunikacyjnego z drogami publicznymi oraz projektowaną infrastrukturą drogową w ramach zadania: „Zaprojektowanie i wybudowanie drogi ekspresowej S8 Wrocław – Kłodzko, zadanie 3 od węzła Jordanów Śląski (bez węzła) do węzła Łagiewniki Zachód (z węzłem) o długości ok. 11,2 km”.

Pismem z dnia 23.07.2024r. Gmina Łagiewniki wystąpiła do Zarządu Powiatu Dzierżoniowskiego o wydanie pozytywnej opinii o zaliczeniu do kategorii dróg gminnych publicznych wskazanych odcinków dróg gminnych. W ustawowo wyznaczonym terminie tj. 21 dni od dnia doręczenia propozycji do zaopiniowania, Zarząd Powiatu Dzierżoniowskiego nie wydał opinii. Niezłożenie opinii w przewidzianym terminie uznaje się za akceptację propozycji.

W związku z powyższym uchwałą uważa się za zasadną.