

# Analiza mienia komunalnego Gminy Łągiwniki za rok 2023 w zakresie:

- I. Stan nawierzchni dróg gminnych**
- II. Oświetlenie uliczne**
- III. Tereny zielone i turystyczne**

# I. STAN NAWIERZCHNI DRÓG GMINNYCH



## DANE DOTYCZĄCE DRÓG GMINNYCH PUBLICZNYCH

wg ustawy z dnia 21 marca 1985 r. o drogach publicznych (t.j. Dz. U. z 2023 r. poz. 645 z późn. zm.).

### ZBIORCZE ZESTAWIENIE DRÓG Z PODZIAŁEM NA RODZAJ NAWIERZCHNI:

Drogi grunt –	42 703 mb
Drogi asfalt -	29 346 mb
Drogi bruk -	2 892 mb
Drogi tłuczeń -	1 622 mb
Drogi kostka betonowa –	323 mb

---

OGÓŁEM: ..... 76 886 mb (ok. 77 km)

## Przeglądy okresowe (jednoroczne) stanu technicznego dróg publicznych gminnych i mostów gminnych

Według wykonanych przeglądów okresowych (jednorocznych) stanu technicznego dróg publicznych gminnych i mostów gminnych na terenie gminy Łagiewniki – kontrolujący określił stan nawierzchni dróg publicznych gminnych jako dobry.

W zakresie mostów, uwagi dotyczą mostów w m. Młynica dz. nr 372, w m. Oleszna dz. nr 607 i nr 627,

Pozostałe mosty wymagają konserwacji lecz są w stanie dobrym lub zadowalającym.

Wykaz dróg gminnych na terenie Gminy Łagiewniki objętych systemem zimowego utrzymania dróg – ZUD  
oraz objętych systemem letniego utrzymania dróg – LUD

W ramach zimowego utrzymania dróg – „ZUD”  
utrzymujemy ok. 24 km dróg w sposób ciągły, pozostałe w dalszej  
kolejności

W ramach letniego utrzymania dróg – „LUD”  
Wykonywane są koszenia poboczy dróg w ilości ok. 40 km

Gmina utrzymuje drogi i chodniki gminne  
poprzez Spółkę Gminną  
Zakład Usług Komunalnych w Łagiewnikach

## NAKŁADY NA BIEŻĄCE UTRZYMANIE DRÓG GMINNYCH W ROKU 2023

- Zakup materiałów.....ok. 32 tys. PLN
- Remonty i naprawy.....ok. 69 tys. PLN
- Usługi na drogach.....ok. 68 tys. PLN
  
- OGÓŁEM.....ok. 169 tys. PLN

## NAKŁADY INWESTYCYJNE NA DROGACH GMINNYCH W ROKU 2023

- Przebudowa drogi gminnej nr 117227D ul. Przemysłowa w Łagiewnikach .....2,511 mln zł
- Przebudowa drogi gminnej nr 117212D i nr 117211D w m. Trzebnik.....1,027 mln zł
- Przebudowa drogi gminnej nr 117225D ul. Górna i ul. Kwiatowa w m. Łagiewniki.....2,080 mln zł
- Budowa chodników na ul. Łowieckiej w m. Łagiewniki..... 0,900 mln zł
- **Ogółem nakłady inwestycyjne na drogach.....6,520 mln zł**

## II. OŚWIETLENIE ULICZNE





# Obowiązki gminy na podstawie art. 18 ustawy z dnia 10 kwietnia 1997 r. Prawo energetyczne (t.j. Dz. U. z 2022 r. poz. 1385 z późn. zm.)

## DO ZADAŃ WŁASNYCH GMINY W ZAKRESIE ZAOPATRZENIA W ENERGIĘ ELEKTRYCZNĄ, CIEPŁO I PALIWA GAZOWE NALEŻY:

**1) planowanie i organizacja zaopatrzenia w ciepło, energię elektryczną i paliwa gazowe na obszarze gminy;**

**2) planowanie oświetlenia znajdujących się na terenie gminy:**

a) miejsc publicznych,

b) dróg gminnych, dróg powiatowych i dróg wojewódzkich,

c) dróg krajowych, innych niż autostrady i drogi ekspresowe w rozumieniu ustawy z dnia 21 marca 1985 r. o drogach publicznych (Dz. U. z 2021 r. poz. 1376 i 1595 oraz z 2022 r. poz. 32 i 655), przebiegających w granicach terenu zabudowy,

d) części dróg krajowych, innych niż autostrady i drogi ekspresowe w rozumieniu ustawy z dnia 27 października 1994 r. o autostradach płatnych oraz o Krajowym Funduszu Drogowym (Dz. U. z 2022 r. poz. 659), wymagających odrębnego oświetlenia:

– przeznaczonych do ruchu pieszych lub rowerów,

– stanowiących dodatkowe jezdnie obsługujące ruch z terenów przyległych do pasa drogowego drogi krajowej;

**3) finansowanie oświetlenia znajdujących się na terenie gminy:**

a) ulic,

b) placów,

c) dróg gminnych, dróg powiatowych i dróg wojewódzkich,

d) dróg krajowych, innych niż autostrady i drogi ekspresowe w rozumieniu ustawy z dnia 21 marca 1985 r. o drogach publicznych, przebiegających w granicach terenu zabudowy,

e) części dróg krajowych, innych niż autostrady i drogi ekspresowe w rozumieniu ustawy z dnia 27 października 1994 r. o autostradach płatnych oraz o Krajowym Funduszu Drogowym, wymagających odrębnego oświetlenia:

– przeznaczonych do ruchu pieszych lub rowerów,

– stanowiących dodatkowe jezdnie obsługujące ruch z terenów przyległych do pasa drogowego drogi krajowej;

**4) planowanie i organizacja działań mających na celu racjonalizację zużycia energii i promocję rozwiązań zmniejszających zużycie energii na obszarze gminy;**

**5) ocena potencjału wytwarzania energii elektrycznej w wysokosprawnej kogeneracji oraz efektywnych energetycznie systemów ciepłowniczych lub chłodniczych na obszarze gminy.**

Zestawienie ilościowe istniejących punktów oświetleniowych na terenie Gminy Łagiewniki należących do TAURON Nowe Technologie S.A

Miejscowość	Ilość punktów oświetleniowych (szt.)	Moc (kW)	własność TDS S.A.
JAŻWINA	82	6,78	82
JANCZOWICE	6	0,42	6
KUCHARY	6	0,38	6
LIGOTA WIELKA	65	5,06	65
ŁAGIEWNIKI	322	36,40	322
MŁYNICA/DOMASZÓW	39	2,22	39
OLESZNA	84	5,94	84
PRZYSTRONIE	34	2,18	34
RADZIKÓW	41	3,72	41
RATAJNO	62	4,75	62
SIENIAWKA/MNIOWICE	83	6,09	83
SIENICE	48	3,37	48
SŁUPICE	49	3,26	49
SOKOLNIKI	27	1,89	27
STOSZÓW	46	2,54	46
TRZEBNIKI	22	2,69	22
ULICZNO	9	0,66	9
<b>RAZEM</b>	<b>1025</b>	<b>88,35</b>	<b>1025</b>

## Zestawienie ilościowe istniejących punktów oświetleniowych typu LED na terenie Gminy Łagiewniki należących do Gminy

Miejscowość / ulica	Liczba punktów oświetleniowych LED
Łagiewniki ul. Półwiejska	5
Łagiewniki, park przy ul. Nadrzecznej	8
Łagiewniki, koło pomnika (2) i kościoła (1) przy ul. Nadrzecznej	3
Łagiewniki ul. Truskawkowa	9
Łagiewniki ul. Sportowa	12
Radzików, przejście dla pieszych k/Kościół	2
Radzików, przejście dla pieszych k/Świetlicy	2
Radzików, przejście dla pieszych w kier. Ł-ki	2
Łagiewniki, przejście dla pieszych k/Banku	2
Sokolniki (droga powiatowa szutrowa)	4
Oleszna ul. Sportowa	44
Oleszna ul. Orzechowa	2
Oleszna plac zabaw	1
Ratajno skrzyżowanie dr wojewódzkiej z dr powiatową	24
Jaźwina droga na tzw. „Zydlung”	31
Łagiewniki ul. Przemysłowa + łącznik	38
Łagiewniki ul. Łowiecka k/przedszkola	13
Sieniawka „Staw Trzcinyowy”	10
Łagiewniki, ul. Górna i ul. Kwiatowa	25
Trzebnik droga gminna równoległa do drogi powiatowej	19
<b>RAZEM</b>	<b>256</b>

Zestawienie ilościowe istniejących lamp fotowoltaicznych / hybrydowych typu LED  
na terenie Gminy Łagiewniki należących do Gminy

Miejscowość / ulica / inna lokalizacja	Liczba punktów oświetleniowych
Łagiewniki, k/ muszli koncertowej	3
Łagiewniki, ul. Zimowa	4
Łagiewniki, ul. Sportowa k/ streetworkout	1
Łagiewniki, „Królowa sportu”	6
Przystronie, przystanek PKS, kier. Wrocław	1
Sieniawka, skrzyżowanie dr powiatowej z ul. Akwen	1
Jaźwina, plac zabaw dla dzieci	1
Jaźwina, dr powiatowa w kier. Świdnicy	3
<b>RAZEM:</b>	<b>20</b>

## W ramach prac projektowych opracowano dokumentację projektową:

- Budowa odcinka napowietrznej sieci oświetlenia drogowego w miejscowości Łagiewniki, ul. Półwiejska, L = ok. 400,0 m - działka nr ewid. 440/1, obręb 0003 Łagiewniki
- Budowa odcinka kablowej sieci oświetlenia drogowego w miejscowości Trzebnik, droga krajowa nr 8, L = ok. 35,0 m - działka nr ewid. 212, obręb 0013 Trzebnik
- Budowa odcinka sieci oświetlenia drogowego w miejscowości Sokolniki, droga powiatowa nr 3020D, L = ok. 890,0 m - działka nr ewid. 62/2, obręb 0012 Sokolniki
- Budowa 2 odcinków napowietrznej sieci oświetlenia drogowego w miejscowości Oleszna, ul. Kościelna, L = ok. 30,0 m i L = ok. 25,0 m - działka nr ewid. 556/2 i nr ewid. 558, obręb 0005 Oleszna

## W ramach prac projektowych opracowano dokumentację projektową:

- Budowa odcinka sieci oświetlenia drogowego w miejscowości Sieniawka, droga wojewódzka nr 384 (skrzyżowanie), L = ok. 450,0 m - działka nr ewid. 78/4, 78/6, 78/8, 449/1, 453/2; 453/5; 600/8; 246/16; 246/18, 246/12, 480/1, 480/2 obręb 0009 Sieniawka
- Budowa 2 odcinków napowietrznej sieci oświetlenia drogowego w miejscowości Młynica, L = ok. 230,0 m i L = ok. 60,0 m - działka nr ewid. 356; 358; 350; 336, obręb 0004 Młynica
- Budowa odcinka napowietrznej sieci oświetlenia drogowego w miejscowości Przystronie przy budynku nr 12, L = ok. 40,0 m, działka nr ewid. 140/1, 162, 140/2, 74, obręb 0006 Przystronie

# KOSZTY ZWIĄZANE Z OŚWIETLENIEM DROGOWYM

- Koszt zakupu energii elektrycznej + koszt dystrybucji (przesyłu):  
**445 756,08 zł**  
*(za 10 miesięcy tj. od stycznia do października 2023 roku)*
- Koszt konserwacji i eksploatacji oświetlenia drogowego:  
**249 445,34 zł**  
*(opłata roczna)*

# III. TERENY ZIELONE I TURYSTYCZNE





# Powierzchnia Gminy Łagiewniki

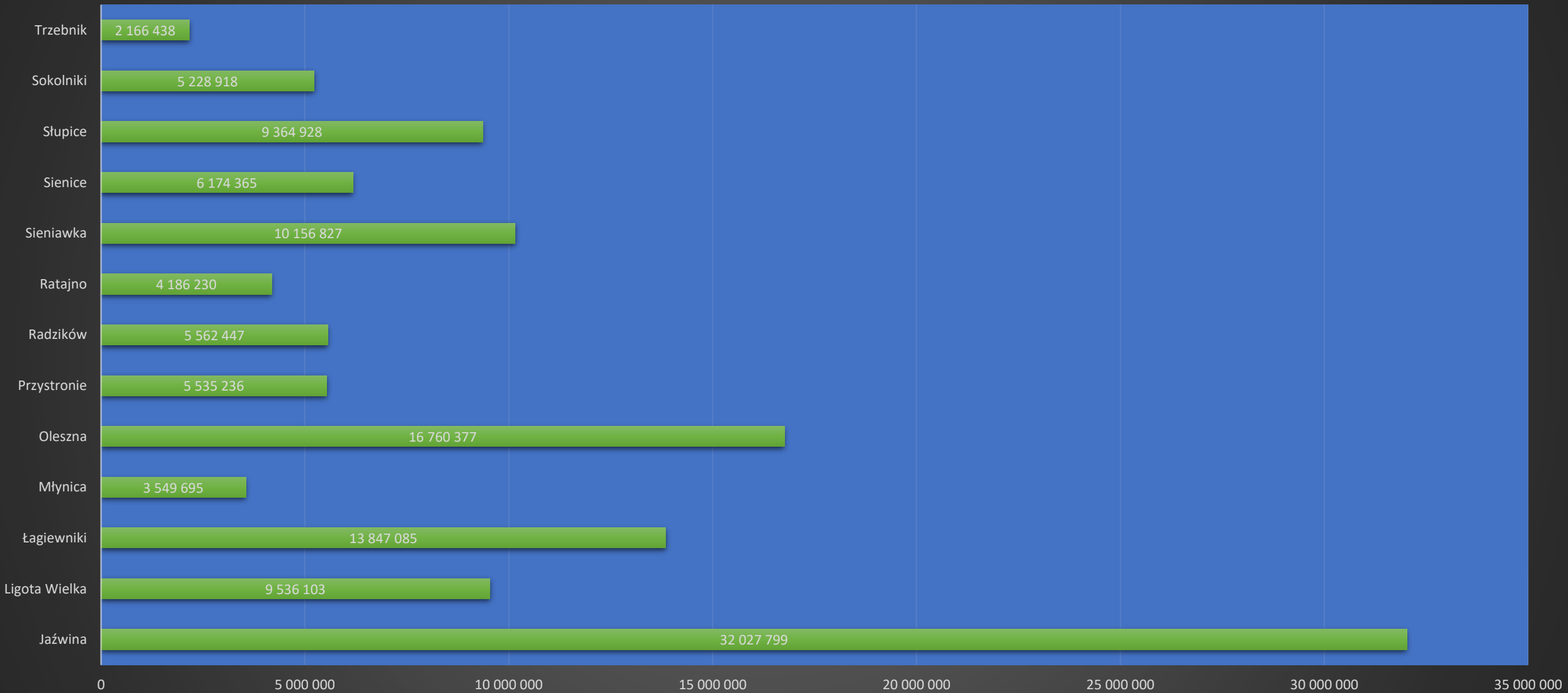
- **JEDNOSTKA EWIDENCYJNA: Łagiewniki**, kod: 020206\_2, powierzchnia ewid.: 124 122 573 m<sup>2</sup>



# GMINA ŁAGIEWNIKI - WYKAZ OBRĘBÓW

GMINA ŁAGIEWNIKI - WYKAZ OBRĘBÓW					
identyfikator	województwo	powiat	gmina	obręb	powierzchnia [m2]
020206_2.0001	dolnośląskie	dzierżoniowski	Łagiewniki	Jaźwina	32 027 799
020206_2.0002	dolnośląskie	dzierżoniowski	Łagiewniki	Ligota Wielka	9 536 103
020206_2.0003	dolnośląskie	dzierżoniowski	Łagiewniki	Łagiewniki	13 847 085
020206_2.0004	dolnośląskie	dzierżoniowski	Łagiewniki	Młynica	3 549 695
020206_2.0005	dolnośląskie	dzierżoniowski	Łagiewniki	Oleszna	16 760 377
020206_2.0006	dolnośląskie	dzierżoniowski	Łagiewniki	Przystronie	5 535 236
020206_2.0007	dolnośląskie	dzierżoniowski	Łagiewniki	Radzików	5 562 447
020206_2.0008	dolnośląskie	dzierżoniowski	Łagiewniki	Ratajno	4 186 230
020206_2.0009	dolnośląskie	dzierżoniowski	Łagiewniki	Sieniawka	10 156 827
020206_2.0010	dolnośląskie	dzierżoniowski	Łagiewniki	Sienice	6 174 365
020206_2.0011	dolnośląskie	dzierżoniowski	Łagiewniki	Słupice	9 364 928
020206_2.0012	dolnośląskie	dzierżoniowski	Łagiewniki	Sokolniki	5 228 918
020206_2.0013	dolnośląskie	dzierżoniowski	Łagiewniki	Trzebnik	2 166 438

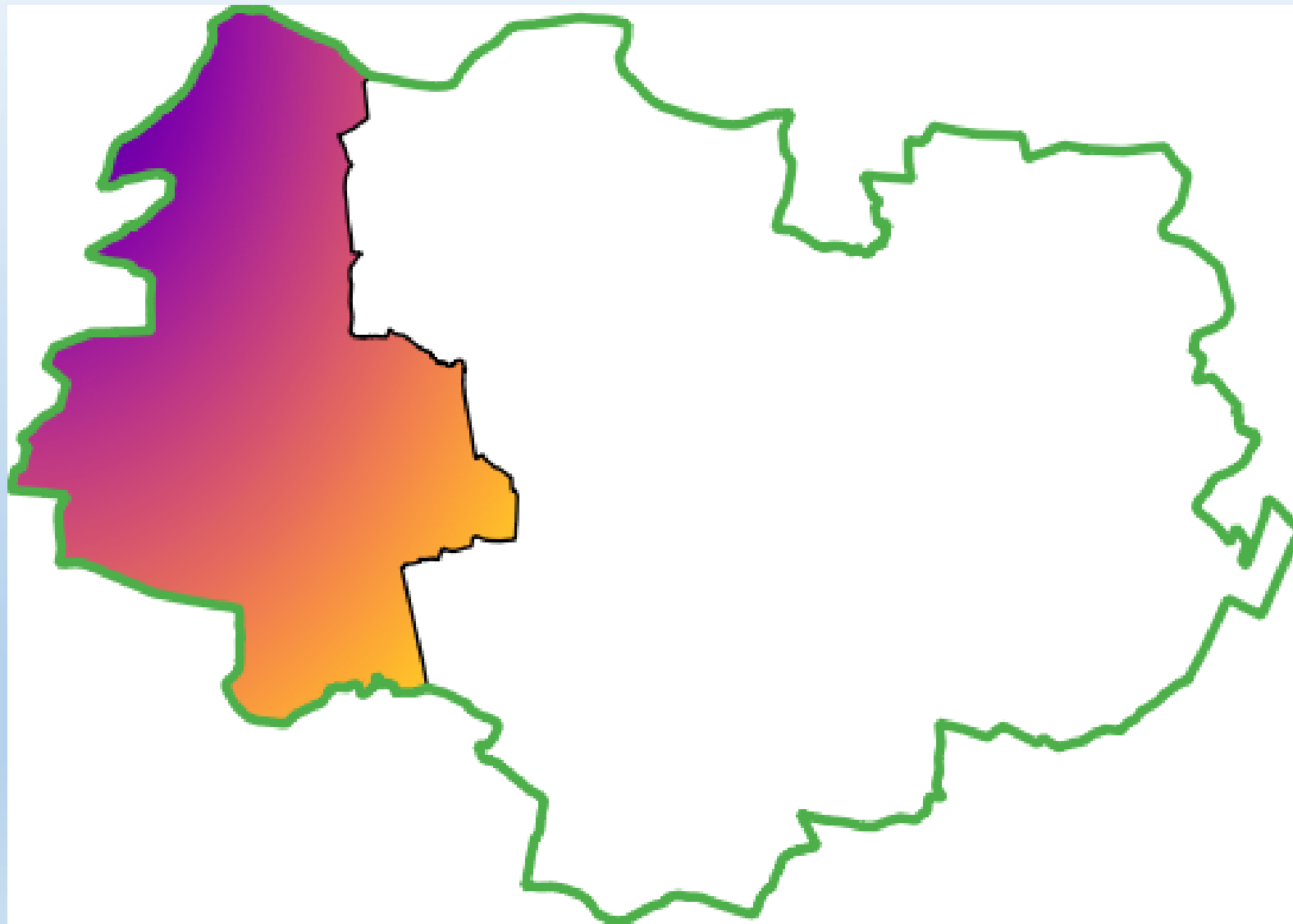
# GMINA ŁAGIEWNIKI - WYKRES OBRĘBÓW wg powierzchni



	Jaźwina	Ligota Wielka	Łagiewniki	Młynica	Oleszna	Przystronie	Radzików	Ratajno	Sieniawka	Sienice	Słupice	Sokolniki	Trzebnik
Serie1	32 027 799	9 536 103	13 847 085	3 549 695	16 760 377	5 535 236	5 562 447	4 186 230	10 156 827	6 174 365	9 364 928	5 228 918	2 166 438

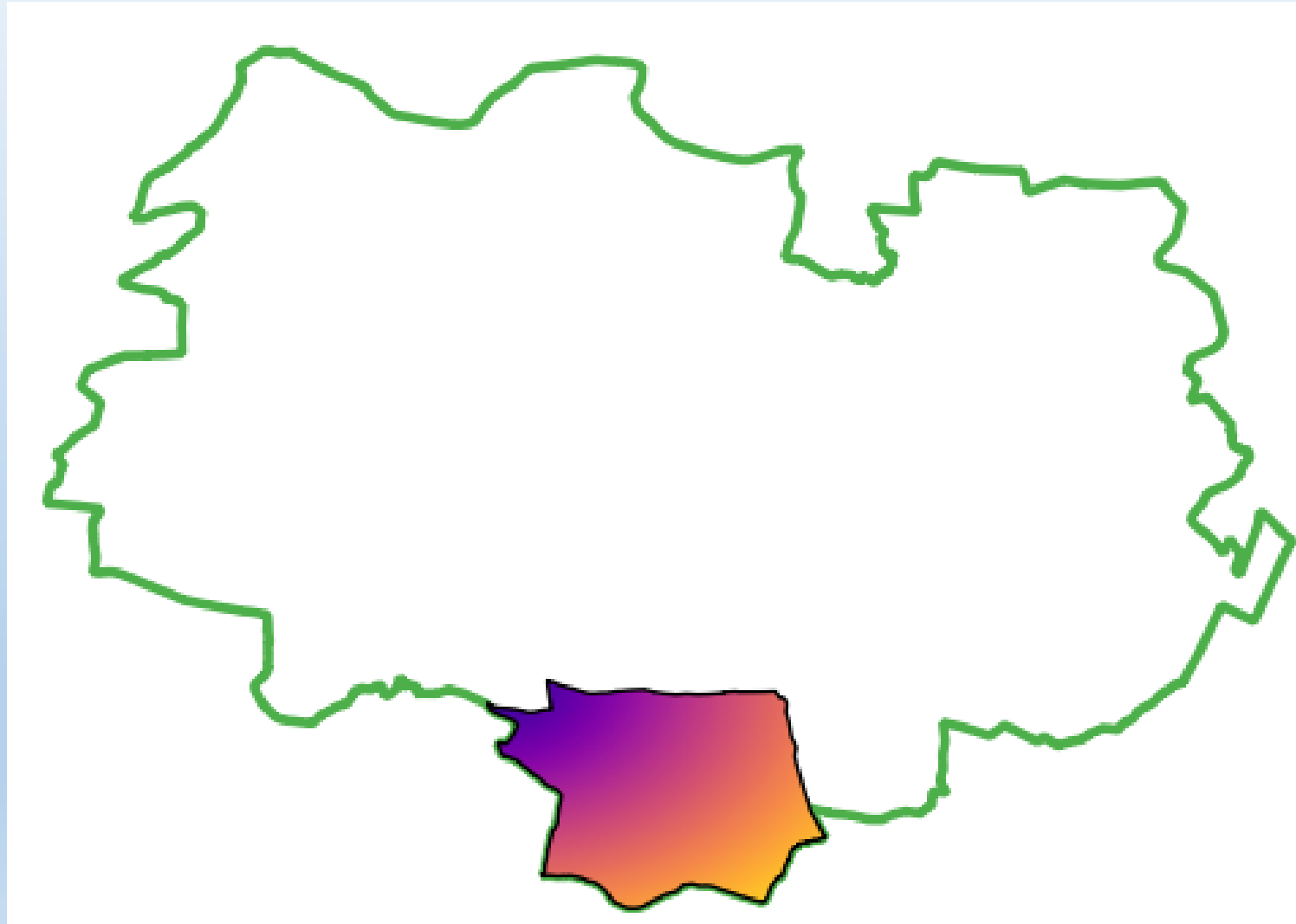
# OBRĘB: 0001 JAŻWINA

- powierzchnia ewid.: 32 027 799 m<sup>2</sup>



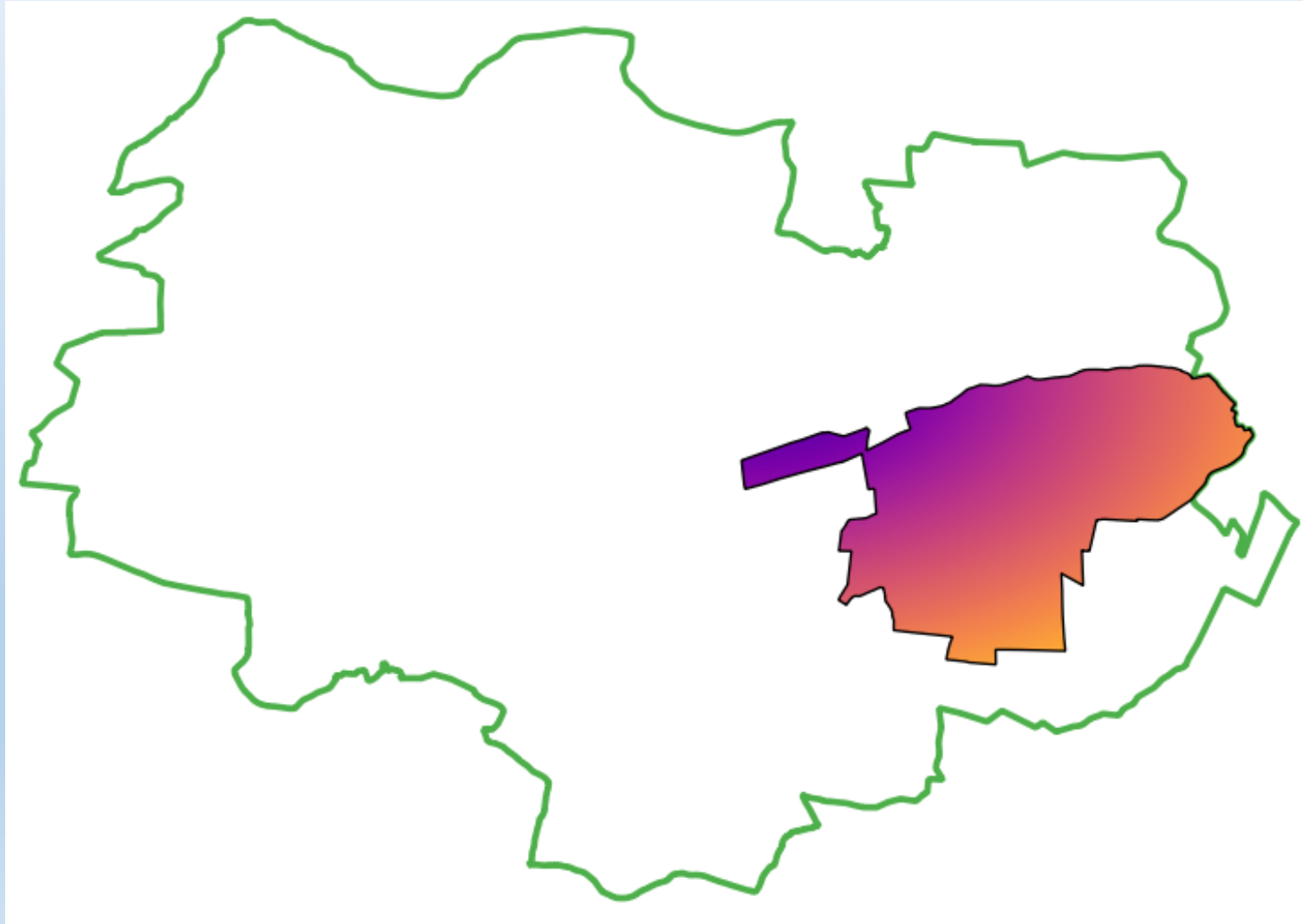
# OBRĘB: 0002 LIGOTA WIELKA

- powierzchnia ewid.: 9 536 103 m<sup>2</sup>



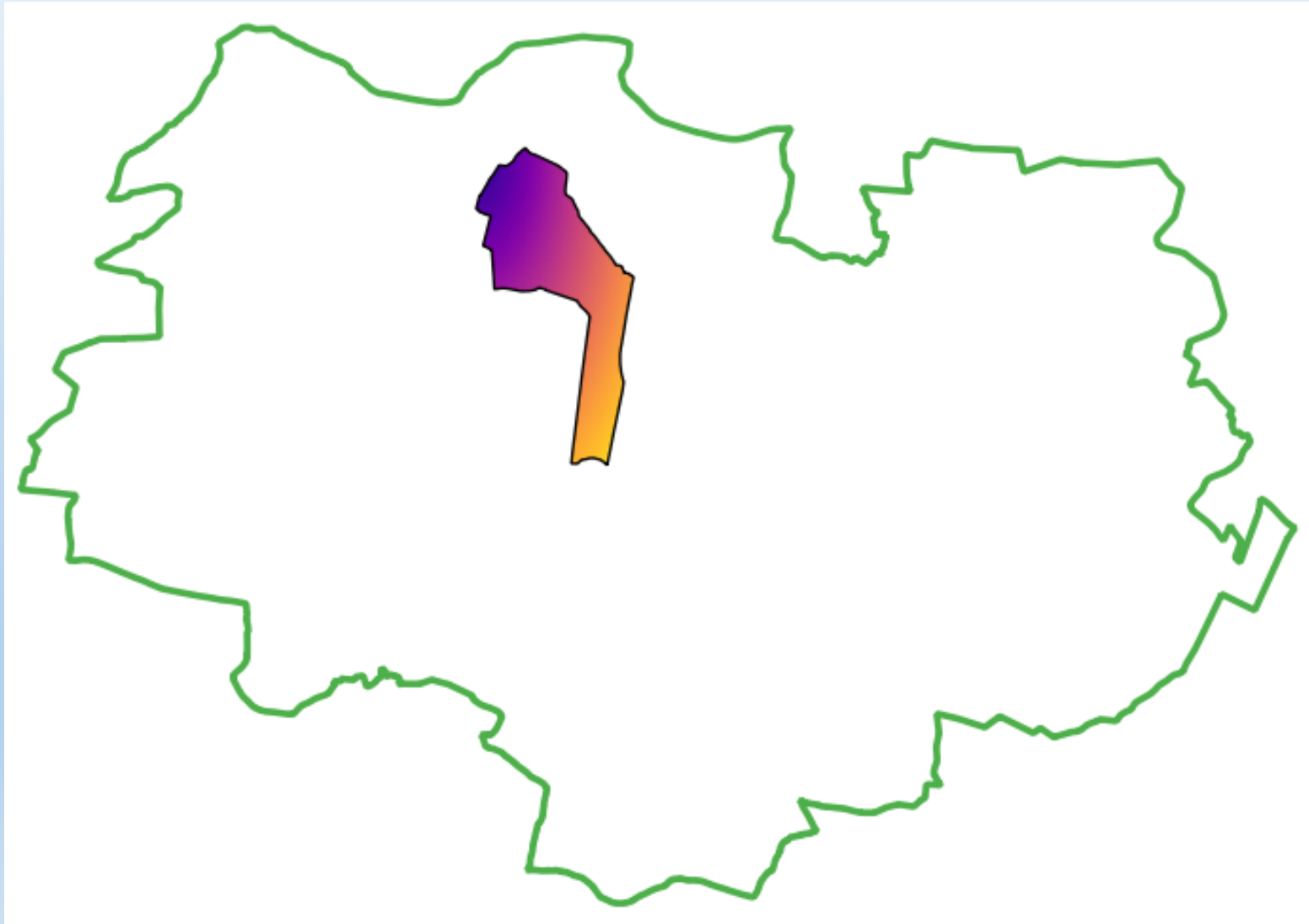
# OBRĘB: 0003 ŁAGIEWNIKI

- powierzchnia ewid.: 13 847 085 m<sup>2</sup>



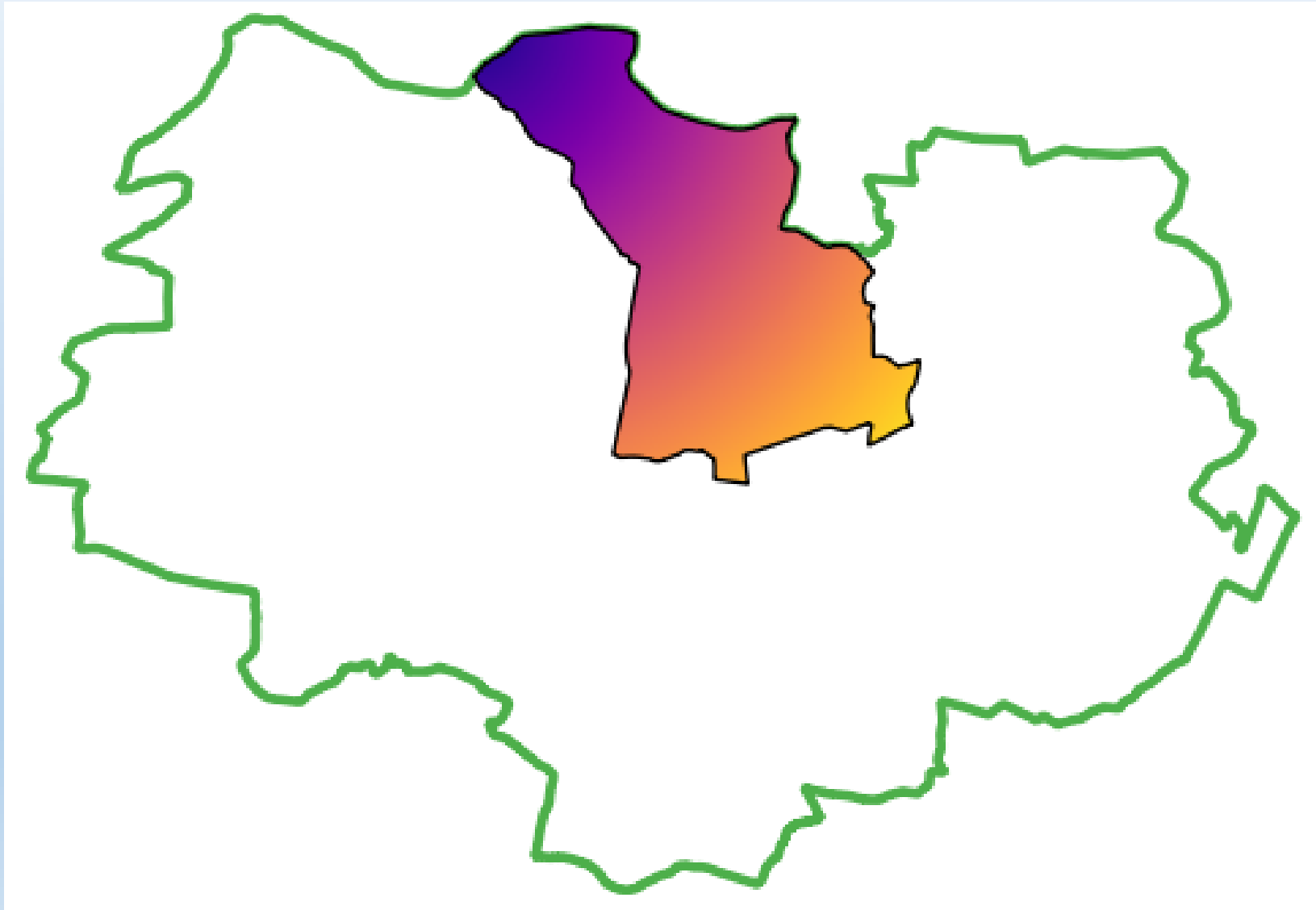
# OBRĘB: 0004 MŁYNICA

- powierzchnia ewid.: 3 549 695 m<sup>2</sup>



# OBRĘB: 0005 OLESZNA

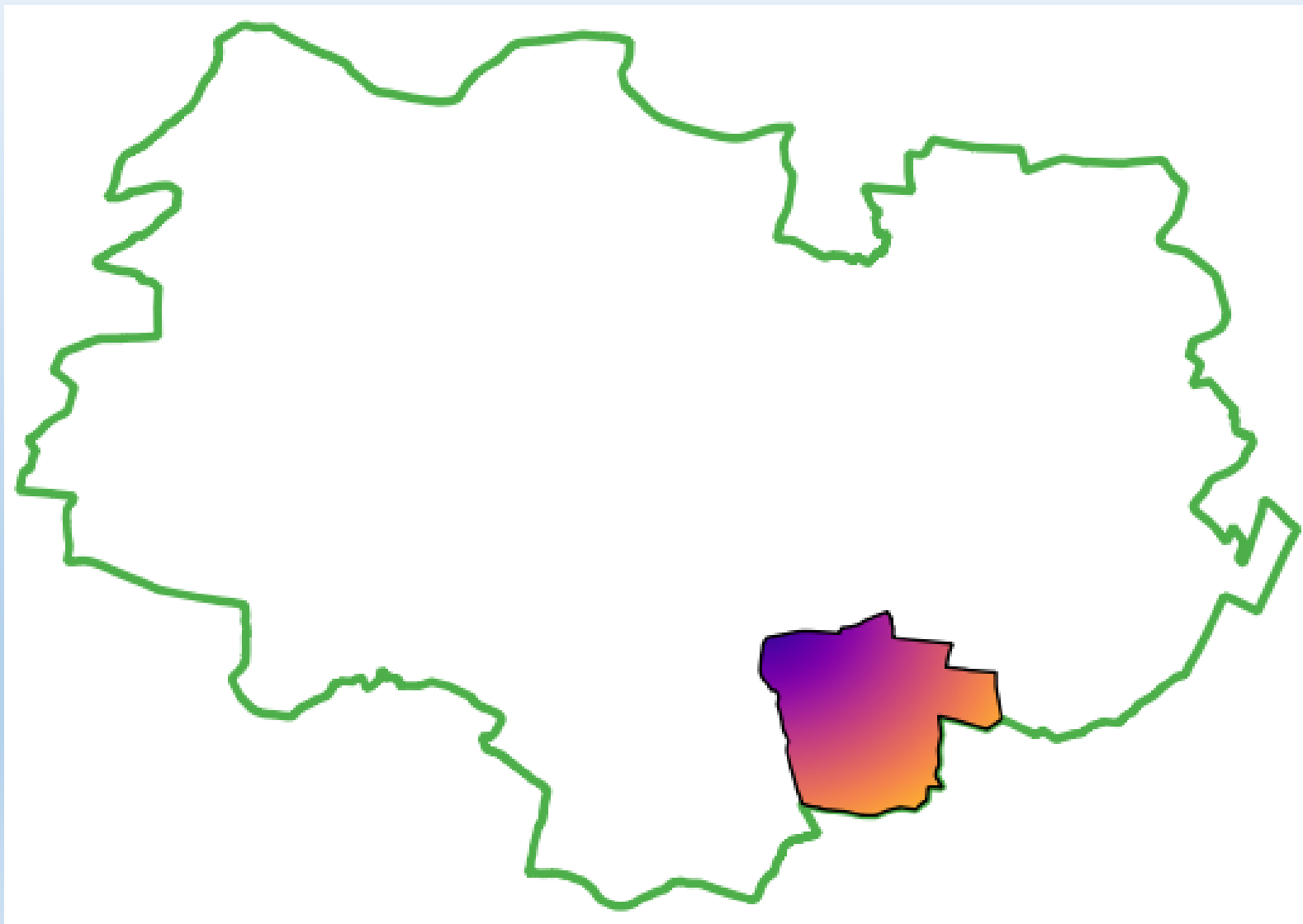
- powierzchnia ewid.: 16 760 377 m<sup>2</sup>





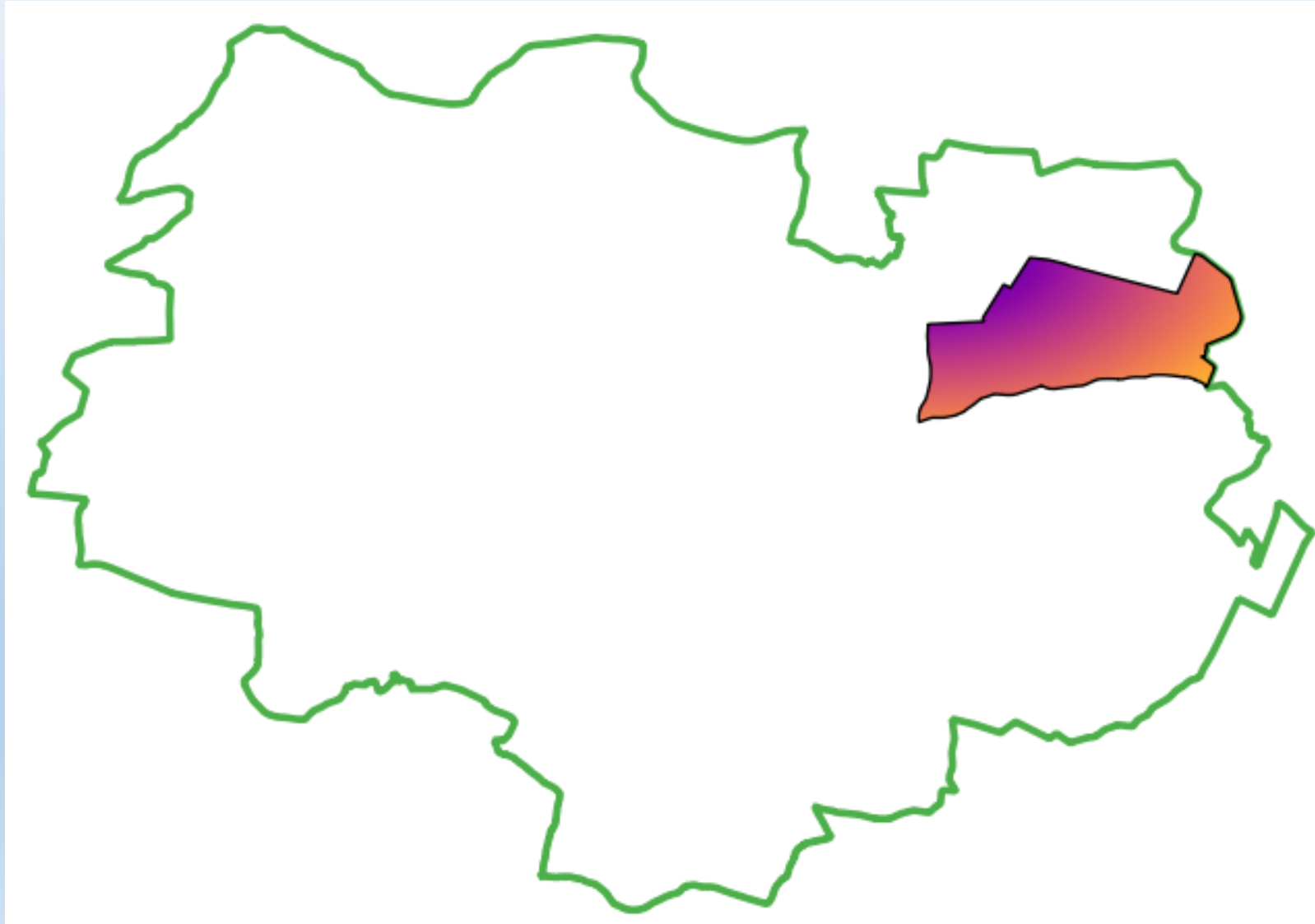
# OBRĘB: 0006 PRZYSTRONIE

- powierzchnia ewid.: 5 535 236 m<sup>2</sup>



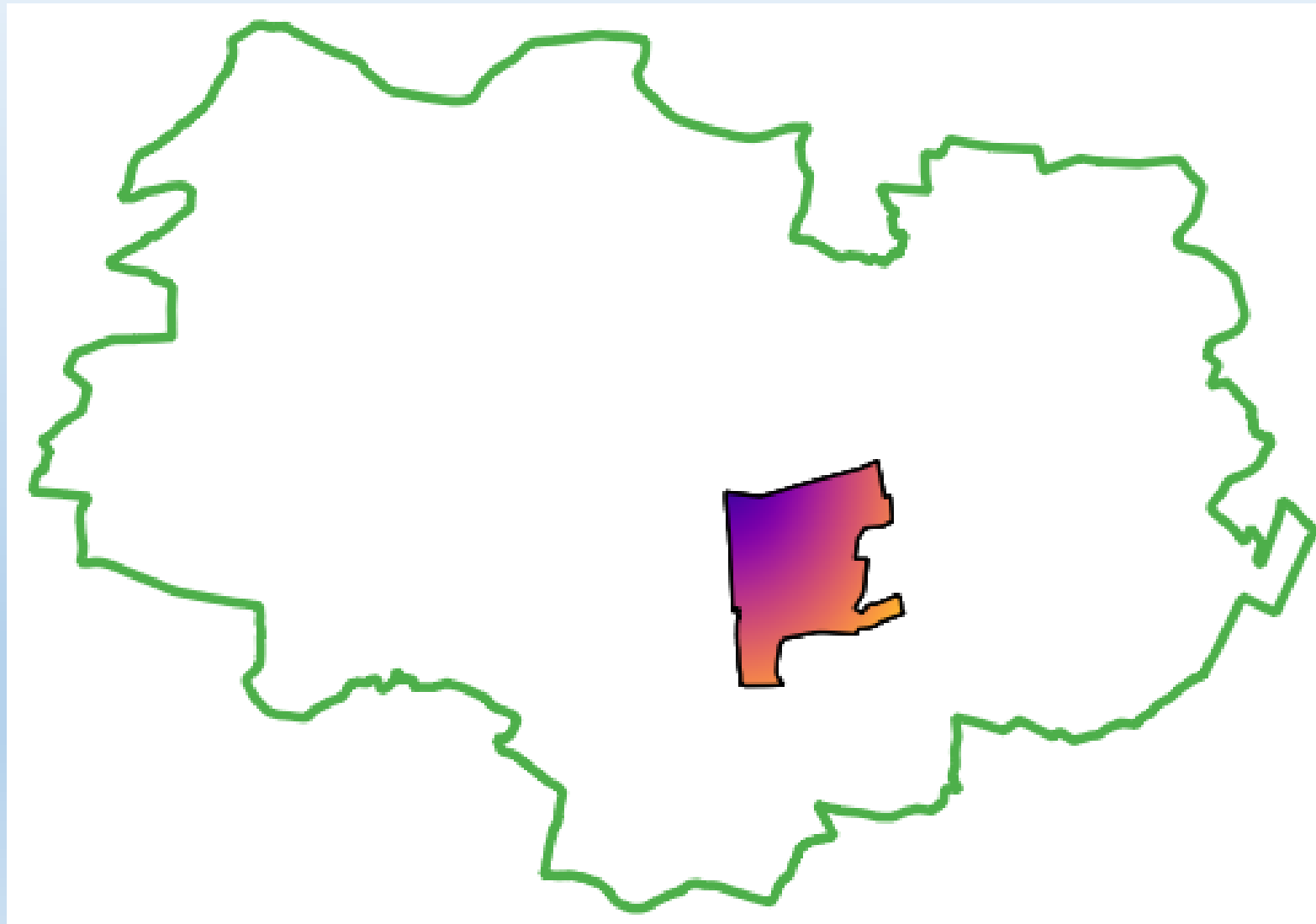
# OBRĘB: 0007 RADZIKÓW

- powierzchnia ewid.: 5 562 447 m<sup>2</sup>



# OBRĘB: 0008 RATAJNO

- powierzchnia ewid.: 4 186 230 m<sup>2</sup>



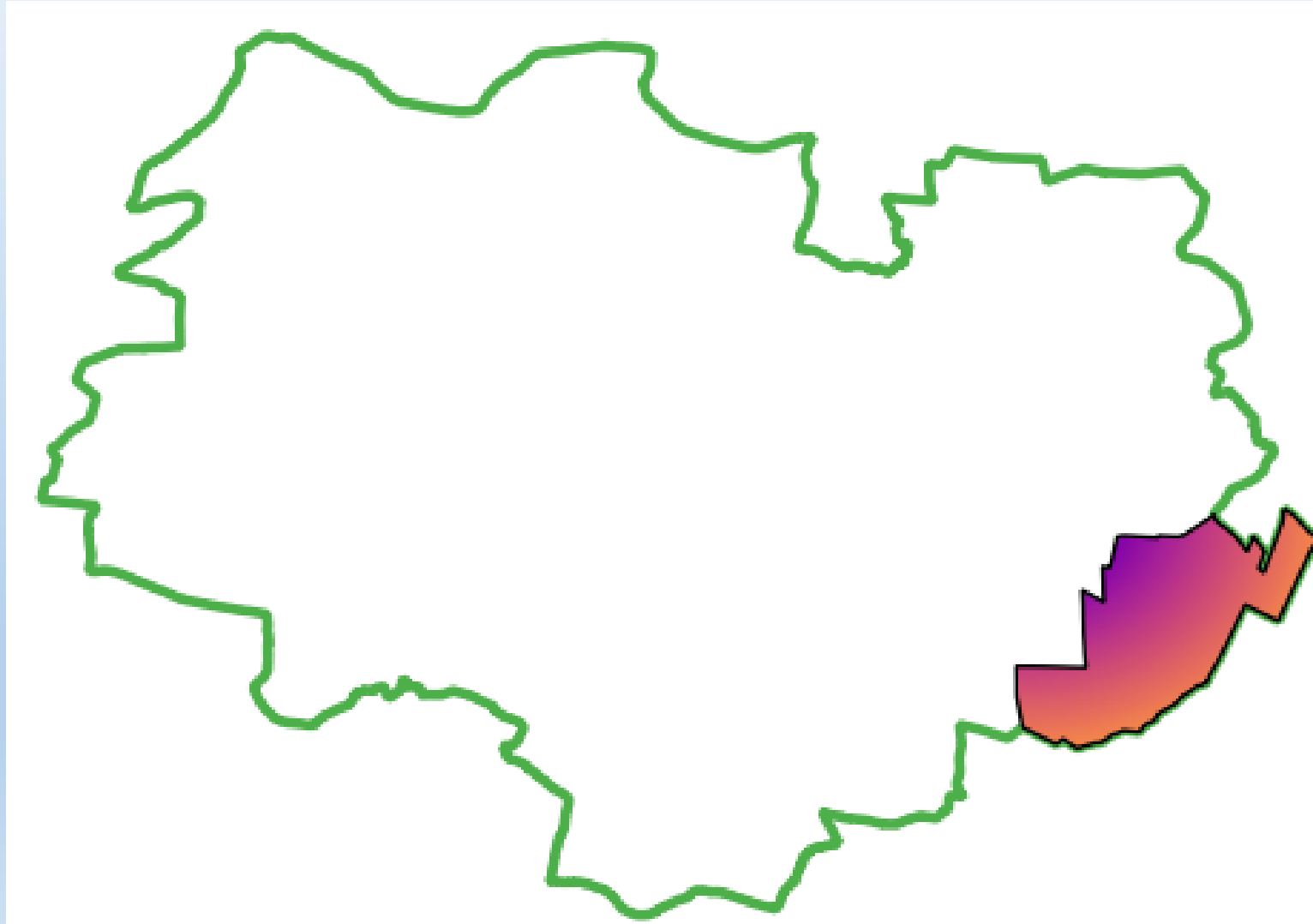
# OBRĘB: 0009 SIENIAWKA

- powierzchnia ewid.: 10 156 827 m<sup>2</sup>



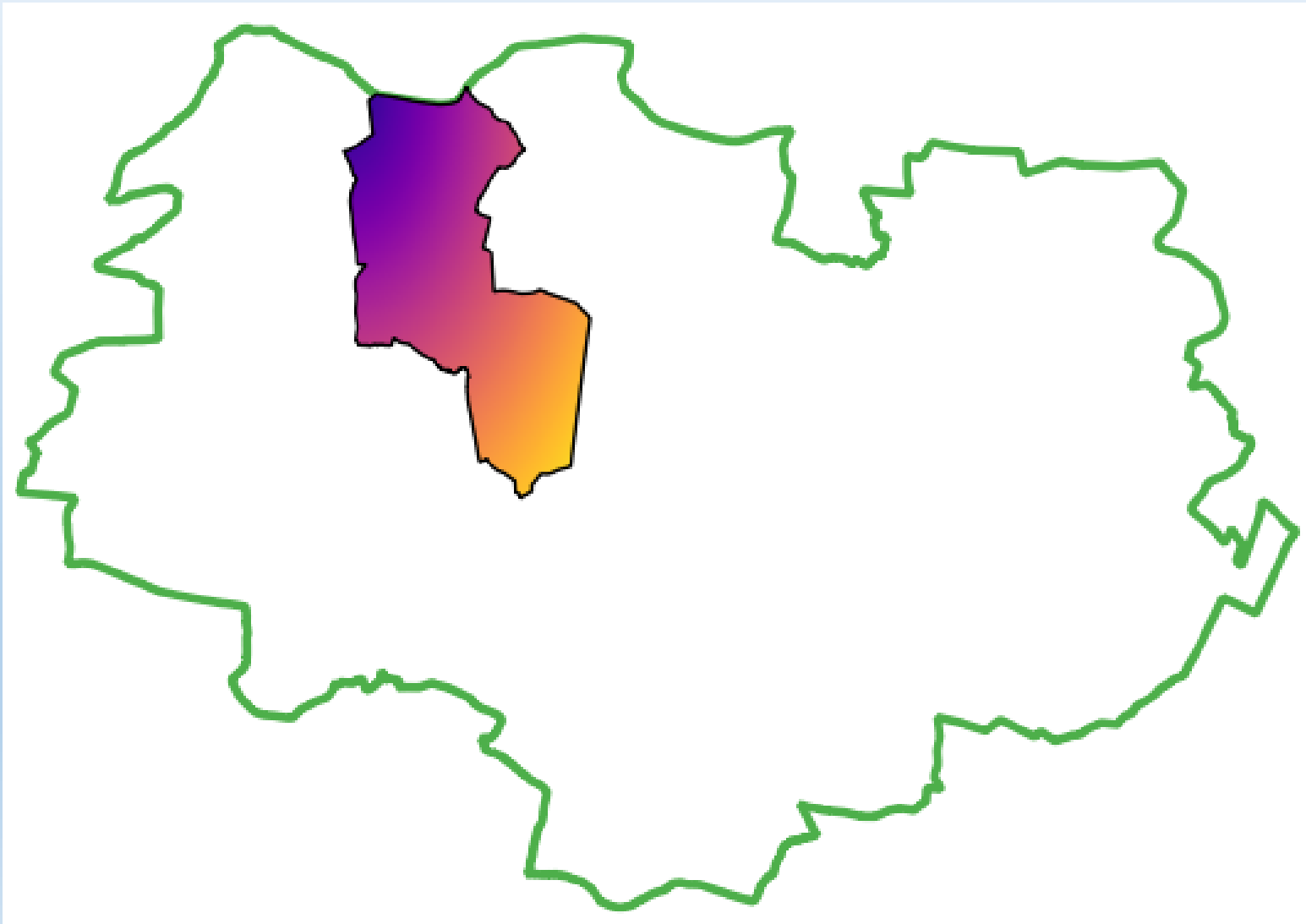
# OBRĘB: 0010 SIENICE

- powierzchnia ewid.: 6 174 365 m<sup>2</sup>



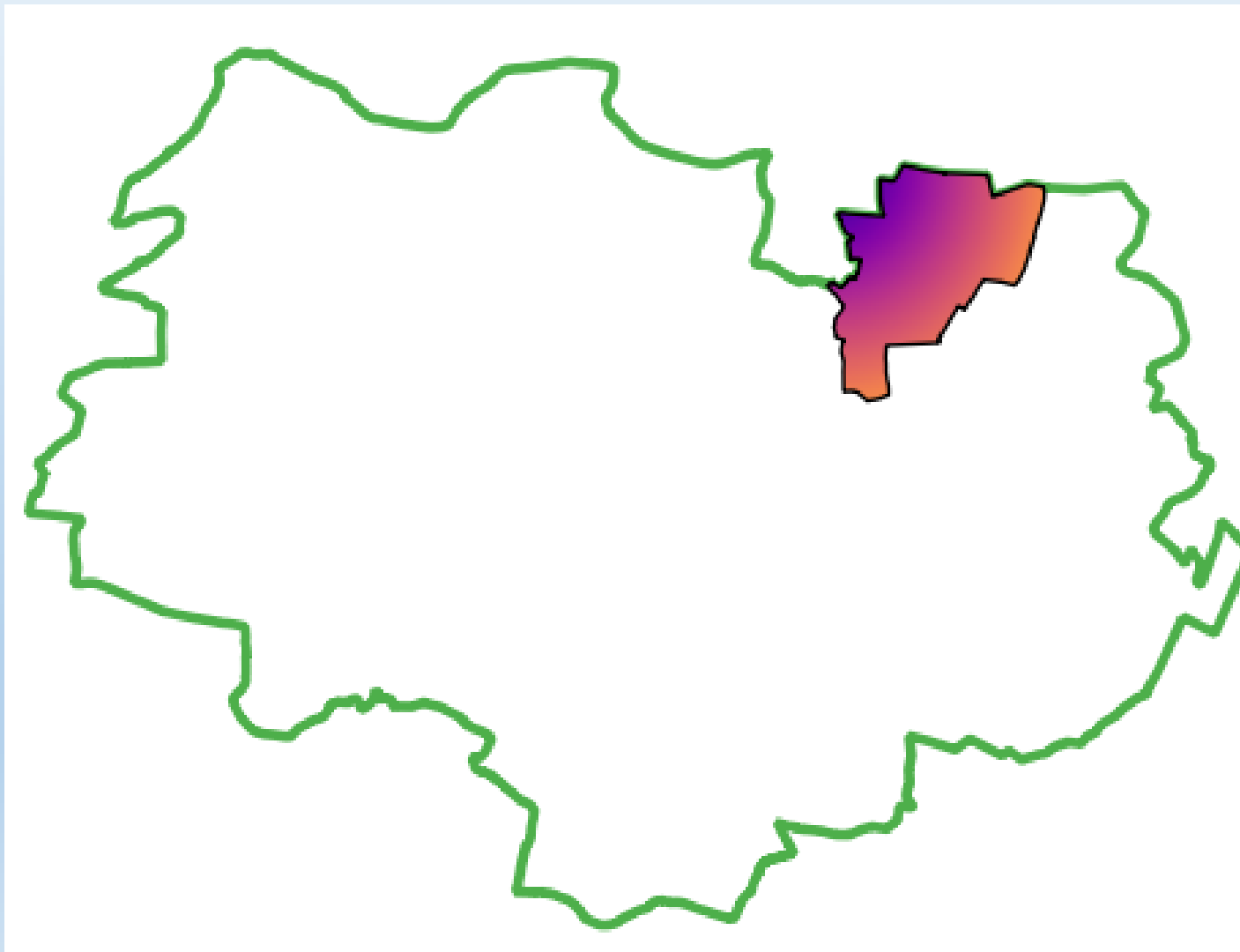
# OBRĘB: 0011 SŁUPICE

- powierzchnia ewid.: 9 364 928 m<sup>2</sup>



# OBRĘB: 0012 SOKOLNIKI

- powierzchnia ewid.: 5 228 918 m<sup>2</sup>



# OBRĘB: 0013 TRZEBNIK

- powierzchnia ewid.: 2 166 438 m<sup>2</sup>





## Struktura własnościowa terenów gminy Łagiewniki

LP	Rodzaj użytku	Powierzchnia [m2]
1	B Tereny zabudowane mieszkaniowe	40697.000000
2	Ba Tereny zabudowane przemysłowe	28145.000000
3	Bi Tereny zabudowane inne	123158.000000
4	Bp Zurbanizowane tereny niezabudowane	1602.000000
5	Br-Ł Zabudowane łąki trwałe	280.000000
6	Br-Ps Zabudowane pastwiska trwałe	69876.000000
7	Br-R Zabudowane grunty orne	14947.016000
8	Bz Tereny rekreacyjno-wypoczynkowe	233217.000000
9	dr Drogi	1967666.000000
10	K Użytki kopalne	8400.000000
11	Ls Lasy i grunty leśne	179572.000000
12	Lz Grunty zadrzewione/zakrzewione	8346.000000
13	Lzr-Ł Łąki zadrzewione/zakrzewione	2000.000000
14	Ł Łąki trwałe	7992.000000
15	N Nieużytki	223464.000000
16	Ps Pastwiska trwałe	104248.000000
17	R Grunty orne	638343.000000
18	S-Ps Sady na pastwiskach trwałych	4400.000000
19	S-R Sady na gruntach ornym	686.000000
20	Ti Inne tereny komunikacyjne	681.000000
21	Tp Grunty pod budowę dróg publicznych lub kolei	72690.000000
22	W Rowy	606250.000000
23	W-Ł Rowy na łąkach	456.000000
24	W-Ps Rowy na pastwiskach	260.000000
25	W-R Rowy na gruntach ornym	909.000000
26	Ws Wody stojące	270908.000000

# Lasy

Gmina Łagiewniki posiada w swoim zasobie 9,8879 ha lasów położonych w miejscowościach:

- Sieniawka – 2,8179 ha
- Jaźwina – 4,51 ha
- Janczowice – 0,38 ha,
- Młynica – 2,18 ha

Ponadto w m. Młynica własnością gminy jest określony jako park teren o powierzchni – 0,14 ha, przy czym w połączeniu z sąsiednią działką stanowi on praktycznie jeden kompleks leśny

# Wykaz placów zabaw i siłowni zewnętrznych oraz urządzeń zabawowych zamontowanych na tych placach

## 1) Plac zabaw w Łagiewnikach

**Adres: Łagiewniki ul. Nadrzeczna – działka nr 461/1, obręb Łagiewniki**

wyposażenie:

**1).** Huśtawka KASIA B – 1 szt.; **2).** Huśtawka słupowa WAGA – 1 szt.; **3).** Ważka MODRA s.gum. – 1 szt.; **4).** Huśtawka sprężynowa KONIK s.gum. – 1 szt.; **5).** Huśtawka sprężynowa BMX s.gum. – 1 szt.; **6).** Karuzela TRZMIEL – 1 szt.; **7).** Zestaw rekreacyjny PIONIER B – 1 szt.; **8).** Tablica informacyjna – regulamin placu zabaw.

## 2) Plac zabaw w Łagiewnikach

**Adres: Łagiewniki ul. Sportowa – działka nr 104, obręb Łagiewniki**

wyposażenie:

**1).** Huśtawka KASIA 2 AA – 1 szt.; **2).** Huśtawka słupowa WAGA DD – 1 szt.; **3).** Ważka MOTYL s.gum. – 1 szt.; **4).** Zjeżdżalnia HIPCIO – 1 szt.; **5).** Huśtawka sprężynowa KONIK s.gum. – 1 szt.; **6).** Huśtawka sprężynowa BMX s.gum. – 1 szt.; **7).** Karuzela TRZMIEL – 1 szt.; **8).** Ławka żeliwna COMES – 15 szt.; **9).** Stół żeliwny COMES – 4 szt.; **10).** Stół z ławkami SZACH wersja 7 – 15 lat – 2 szt.; **11).** Kosz parkowy „6” – 8 szt.; **12).** Stojak rowerowy BÓBR – 2 szt.; **13).** Regulamin placu zabaw – 1 szt.

## 3) Plac zabaw w Przystroniu

**Adres: Przystronie – działka nr 76/2, obręb Przystronie**

wyposażenie:

**1).** Huśtawka WAGA AA – 1 szt.; **2).** Zjeżdżalnia HIPCIO I – 1 szt.; **3).** Huśtawka „Kasia2 AA”, **4).** Huśtawka sprężynowa KACZOREK s.gum. – 1 szt.; **5).** Huśtawka sprężynowa KONIK s.gum. – 1 szt.; **6).** Huśtawka sprężynowa BMX s.gum. – 1 szt.; **7).** Karuzela TRZMIEL – 1 szt.; **8).** Karuzela BĄK – 1 szt.; **9).** Regulamin placu zabaw – 1 szt.; **10).** Stół żeliwny COMES – 2 szt.; **11).** Ławka żeliwna COMES – 2 szt.

## PLACE ZABAW cd.

### 4) Plac zabaw w Sienicach

**Adres: Sienice – działka nr 330, obręb Sienice**

wyposażenie:

**1).** Huśtawka słupowa WAGA AA – 1 szt.; **2).** Zjeżdżalnia HIPCIO I – 1 szt.; **3).** Ważka MODRA s.skl. – 1 szt.; **4).** Huśtawka sprężynowa KONIK s.skl. – 1 szt.; **5).** Huśtawka sprężynowa BMX s.skl. – 1 szt.; **6).** Karuzela TRZMIEL – 1 szt.; **7).** Karuzela BĄK – 1 szt.; **8).** Regulamin placu zabaw – 1 szt.; **9).** Stół żeliwny COMES - 2 szt.; **10).** Ławka żeliwna COMES – 2 szt.

### 5) Plac zabaw w Radzikowie

**Adres: Radzików – działka nr 2/5, obręb Radzików**

wyposażenie:

**1).** Huśtawka słupowa WAGA AA – 1 szt.; **2).** Zjeżdżalnia HIPCIO I – 1 szt.; **3).** Ważka MOTYL s.gum. – 1 szt.; **4).** Huśtawka sprężynowa KONIK s.gum. – 1 szt.; **5).** Huśtawka sprężynowa BMX s.gum. – 1 szt.; **6).** Karuzela TRZMIEL – 1 szt.; **7).** Huśtawka sprężynowa KACZOREK s.gum. – 1 szt.; **8).** Regulamin placu zabaw – 1 szt.; **9).** Stół żeliwny COMES - 2 szt.; **10).** Ławka żeliwna COMES – 2 szt.

### 6) Plac zabaw w Sokolnikach

**Adres: Sokolniki – działka nr 41/2 oraz 41/4, obręb Sokolniki**

wyposażenie:

**1).** Huśtawka słupowa WAGA AA – 1 szt.; **2).** Zjeżdżalnia HIPCIO I – 1 szt.; **3).** Ważka MOTYL s.gum. – 1 szt.; **4).** Huśtawka sprężynowa **KONIK** s.gum. – 1 szt.; **5).** Huśtawka sprężynowa BMX s.gum. – 1 szt.; **6).** Karuzela TRZMIEL – 1 szt.; **7).** Stół żeliwny COMES - 2 szt.; **8).** Ławka żeliwna COMES – 2 szt.; **9).** Regulamin placu zabaw.

### 7) Plac zabaw w Trzebnik

**Adres: Trzebnik – działka nr 134/12, obręb Trzebnik**

wyposażenie:

**1).** Huśtawka słupowa WAGA AA – 1 szt.; **2).** Zjeżdżalnia HIPCIO I – 1 szt.; **3).** Ważka MODRA s.skl. – 1 szt.; **4).** Huśtawka sprężynowa KONIK s.skl. – 1 szt.; **5).** Huśtawka sprężynowa BMX s.skl. – 1 szt.; **6).** Karuzela TRZMIEL – 1 szt.; **7).** Regulamin placu zabaw – 1 szt.; **8).** Stół żeliwny COMES - 1 szt.; **9).** Ławka żeliwna COMES – 1 szt.

## PLACE ZABAW cd.

### **8) Plac zabaw w Jaźwinie**

**Adres: Jaźwina – działka nr 411, obręb Jaźwina**

wyposażenie:

**1)** Huśtawka WAGA AA – 1 szt.; **2)** Zjeżdżalnia HIPCIO I – 1 szt.; **3)** Huśtawka WAŻKA – 1 szt.; **4)** Huśtawka sprężynowa KONIK – 1 szt.; **5)** Huśtawka sprężynowa BMX – 1 szt.; **6)** Karuzela TRZMIEL – 1 szt.;

**7)** Huśtawka sprężynowa KACZOREK – 1 szt.; **8)** Karuzela BAŁK – 1 szt.; **9)** Lokomotywa z wagonikiem – 1 szt.; **10)** Regulamin placu zabaw – 1 szt.; **11)** Stół żeliwny - 5 szt.; **12)** Ławka żeliwna – 5 szt.

### **9) Plac zabaw w Słupicach**

**Adres: Słupice – działka nr 92, obręb Słupice**

wyposażenie:

1) Huśtawka słupowa WAGA AA – 1 szt.; 2). Zjeżdżalnia HIPCIO I – 1 szt.; 3). Ważka MODRA s.gum. – 1 szt.; 4). Huśtawka sprężynowa KONIK s.gum. – 1 szt.; 5). Huśtawka sprężynowa BMX s.gum. – 1 szt.; 6). Huśtawka sprężynowa KACZOREK s.gum. – 1 szt.; 7). Karuzela TRZMIEL – 1 szt.; 8). Urządzenie ruchowe ZÓŁW II – 1 szt.; 9). Karuzela BAŁK – 2 szt.; 10). Regulamin placu zabaw – 1 szt.; 11). Stół żeliwny COMES - 2 szt.; 12). Ławka żeliwna COMES – 2 szt.

### **10) Plac zabaw w Młynicy**

**Adres: Sienice – działka nr 273, obręb Młynica**

wyposażenie:

1). Huśtawka słupowa WAGA AA – 1 szt.; 2). Zjeżdżalnia HIPCIO I – 1 szt.; 3). Huśtawka KASIA 2A s.skl. – 1 szt.; 4). Huśtawka sprężynowa KONIK s.skl. – 1 szt.; 5). Huśtawka sprężynowa KACZOREK. – 1 szt.; 6). Huśtawka sprężynowa MOTOCYKL – 1 szt.; 7). Karuzela TRZMIEL – 1 szt.; 8). Karuzela BAŁK szt.- 1; 9). Regulamin placu zabaw – 1 szt.; 10). Stół żeliwny COMES - 2 szt.; 11). Ławka żeliwna COMES – 2 szt.

## PLACE ZABAW cd.

### **11) Plac zabaw w Ligota Wielka**

**Adres: Ligota Wielka – działka nr 96/3, obręb Ligota Wielka**

wyposażenie:

**1).** Huśtawka słupowa WAGA AA – 1 szt.; **2).** Zjeżdżalnia HIPCIO I – 1 szt.; **3).** Ważka MODRA s.gum. – 1 szt.; **4).** Huśtawka sprężynowa KONIK s.gum. – 1 szt.; **5).** Huśtawka sprężynowa BMX s.gum. – 1 szt.; **6).** Huśtawka sprężynowa KACZOREK s.gum. – 1 szt.; **7).** Karuzela TRZMIEL – 1 szt.; **8).** Urządzenie ruchowe ZOŁW II – 1 szt.; **9).** Karuzela BAŁ – 2 szt.; **10).** Regulamin placu zabaw – 1 szt.; **11).** Stół żeliwny COMES - 2 szt.; **12).** Ławka żeliwna COMES – 2 szt.

### **12) Plac zabaw w Stoszowie**

**Adres: Stoszów – działka nr 1473/2, obręb Jaźwina**

wyposażenie:

**1).** Huśtawka słupowa WAGA AA – 1 szt.; **2).** Zjeżdżalnia HIPCIO I – 1 szt.; **3).** Huśtawka Ważka MODRA s.skl. – 1 szt.; **4).** Huśtawka sprężynowa KONIK s.skl. – 1 szt.; **5).** Huśtawka sprężynowa BMX s.skl. – 1 szt.; **6).** Karuzela TRZMIEL – 1 szt.; **7).** Regulamin placu zabaw – 1 szt.; **8).** Stół żeliwny COMES - 1 szt.; **9).** Ławka żeliwna COMES – 1 szt.

### **13) Plac zabaw w Sieniawka**

**Adres: Sieniawka – działka nr 303/4, obręb Sieniawka**

wyposażenie:

**1.)** Huśtawka WAGA AA- 1szt; **2)** Zjeżdżalnia HIPCIO I – 1 szt; **3).** Huśtawka MODRA s. gum. – 1 szt;

**4).** Huśtawka sprężynowa KONIK s.gum. – 1 szt.; **5).** Huśtawka sprężynowa BMX s.gum. – 1 szt.; **6).** Karuzela TRZMIEL – 1 szt.; **7).** Huśtawka sprężynowa KACZOREK s.gum. – 1 szt.; **8).** Urządzenie ruchowe ZOŁW II – 1 szt.; **9).** Karuzela BAŁ – 1 szt.; **10).** Regulamin placu zabaw – 1 szt.; **11).** Stół żeliwny COMES - 2 szt.; **12).** Ławka żeliwna COMES – 2 szt.

## PLACE ZABAW cd.

### **14) Plac zabaw w Oleszna**

**Adres: Oleszna – działka nr 143, obręb Oleszna**

wyposażenie:

- 1)** Huśtawka słupowa WAGA AA – 1 szt.; **2)** Zjeżdżalnia HIPCIO I – 1 szt.; **3)** Ważka MOTYL – 1 szt.;
- 4)** Bujak sprężynowy KONIK – 1 szt.; **5)** Bujak sprężynowy KACZOREK – 1 szt.;
- 6)** Bujak sprężynowy ŻYRAFA – 1 szt.; **7)** Bujak sprężynowy DINO – 1 szt.; **8)** Karuzela TRZMIEL – 1 szt.;
- 9)** Huśtawka metalowa podwójna – KOSZYK – 1 szt.; **10)** Sprawnościowy tor przeszkód – 1 szt.;
- 11)** Regulamin placu zabaw – 1 szt.; **12)** Stół żeliwny COMES - 3 szt.; **13)** Ławka żeliwna COMES – 3 szt.

### **15) Plac zabaw w Ratajno**

**Adres: Ratajno – działka nr 322 obręb Ratajno**

wyposażenie:

- 1).** Huśtawka słupowa WAGA AA – 1 szt.; **2).** Zjeżdżalnia HIPCIO I – 1 szt.; **3).** Huśtawka KASIA 2 A B1 – 1 szt.; **4).** Huśtawka sprężynowa KONIK s.gum. – 1 szt.; **5).** Huśtawka sprężynowa KACZOREK s.gum. – 1 szt.; **6).** Huśtawka sprężynowa MOTOCYKL s.gum; **7).** Karuzela TRZMIEL – 1 szt.; **8).** Karuzela BAŁ – 1sz.; **9).** Regulamin placu zabaw – 1 szt.; **10).** Stół żeliwny COMES -2 szt.; **11).** Ławka żeliwna COMES – 2 szt.

# Siłownie plenerowe na terenie Gminy Łagiewniki

1. **siłownia plenerowa w Ratajnie**, Adres: Ratajno – działka nr 322, obręb Ratajno
2. siłownia plenerowa w Trzebniku, Adres: Trzebnik– działka nr 134/15, obręb Trzebnik
3. **siłownia plenerowa w Radzikowie**, Adres: Radzików – działka nr 47, obręb Radzików
4. **siłownia plenerowa w Sienicach + street workout**, Adres: Sienice – działka nr 328, obręb Sienice
5. **siłownia plenerowa w Przystroniu**, Adres: Przystronie – działka nr 76/2, obręb Przystronie
6. **siłownia plenerowa w Ligocie Wielkiej+ street workout**, Adres: Ligota Wielka – działka nr 155/1, obręb Ligota Wielka
7. **siłownia plenerowa w Sieniawce**, Adres: Sieniawka– działka nr 303/4, obręb Sieniawka



## Siłownie plenerowe na terenie Gminy Łagiewniki cd.

8. **siłownia plenerowa w Stoszowie**, Adres: Stoszów – działka nr 1514/3, obręb Stoszów
9. **siłownia plenerowa w Jaźwinie**, Adres: Jaźwina – działka nr 411, obręb Jaźwina
10. **siłownia plenerowa w Słupicach**, Adres: Słupice – działka nr 92, obręb Słupice
11. **siłownia plenerowa w Młynicy**, Adres: Młynica – działka nr 273, obręb Młynica
12. **siłownia plenerowa w Olesznej**, Adres: Oleszna – działka nr 143, obręb Oleszna
13. **siłownia plenerowa w Łagiewnikach**, Adres: Łagiewniki – działka nr 7/1, obręb Łagiewniki
14. **siłownia plenerowa w Łagiewnikach**, Adres: Łagiewniki – działka nr 912/91, obręb Łagiewniki
15. **Street workout w Łagiewnikach**, Adres: Łagiewniki – działka nr 104/2, obręb Łagiewniki

# Infrastruktura sportowa

W skład infrastruktury sportowej gminy, służącej zaspokajaniu potrzeb z zakresu kultury fizycznej mieszkańców gminy Łagiewniki wchodzi:

1. Królowa Sportu - stadion lekkoatletyczny z siłownią plenerową
2. Hala Sportowa
3. „Orlik”

oraz boiska sportowe i siłownie plenerowe w innych miejscowościach w Gminie

# boiska sportowe

- Trzebnik – asfaltowe boisko do siatkówki z 1 koszem do koszykówki oraz miniaturowe boisko trawiaste dz. nr 134/15 ;
- Sokolniki – asfaltowe dwufunkcyjne boisko do koszykówki i siatkówki oraz trawiaste boisko treningowe do piłki nożnej dz. nr 71/27;
- Radzików – pełnowymiarowe boisko trawiaste do piłki nożnej dz. nr 47;
- Łagiewniki - pełnowymiarowe boisko trawiaste do piłki nożnej dz. 85/2, treningowe boisko trawiaste do piłki nożnej dz. nr 913/95, asfaltowe boiska do: koszykówki, siatkówki, kometki, tenisa ziemnego i treningowe ze ścianą do tenisa ziemnego dz. nr 104/2;

# boiska sportowe cd.

- Sienice - pełnowymiarowe boisko trawiaste do piłki nożnej, asfaltowe boisko do siatkówki z koszem do koszykówki dz. nr 328;
- Przystronie - boisko trawiaste do piłki nożnej dz. nr 76/2;
- Ligota Wielka - boisko trawiaste do piłki nożnej dz. 185, boisko trawiaste do siatkówki dz. nr 96/3, asfaltowe boisko do siatkówki z 1 koszem do koszykówki dz. nr 155/1;
- Ratajno - pełnowymiarowe boisko trawiaste do piłki nożnej i asfaltowe boisko do koszykówki dz. nr 322;
- Sieniawka - pełnowymiarowe boisko trawiaste do piłki nożnej dz. nr 4/55, mini boisko trawiaste do piłki nożnej dz. nr 330/8, mini asfaltowe boisko do koszykówki z 1 koszem dz. nr 330/9;

# boiska sportowe cd.

- Oleszna - pełnowymiarowe boisko trawiaste do piłki nożnej dz. nr 143, betonowe boisko do koszykówki dz. nr 144/3, betonowe boisko do tenisa ziemnego dz. nr 144/2;
- Młynica – teren zielony k/światlicy wiejskiej dz. nr 273;
- Słupice - pełnowymiarowe boisko trawiaste do piłki nożnej dz. nr 350, treningowe boisko trawiaste do piłki nożnej dz. nr 92;
- Stoszów - pełnowymiarowe boisko trawiaste do piłki nożnej oraz asfaltowe dwufunkcyjne boisko do koszykówki i siatkówki dz. nr 1514/3;
- Jaźwina - pełnowymiarowe boisko trawiaste do piłki nożnej dz. nr 411, dz. nr 1411 i dz. nr 407;

# Tereny zielone - Cmentarze

Na terenie gminy w 2022 r. czynnych było 11 obiektów cmentarnych o powierzchni 8,20 ha, z których 7 obiektów jest własnością Parafii Rzymsko - Katolickich, a 4 są własnością Gminy Łagiewniki (cmentarze komunalne).

Należy nadmienić, że występują także nieczynne cmentarze ewangelickie, osobno 2 obiekty będące własnością Gminy Łagiewniki i dwa obiekty w połączeniu z istniejącymi czynnymi cmentarzami.

# Wykaz obiektów cmentarnych

- Łagiewniki - komunalny, parafialny, ewangelicki;
- Sienice – parafialny;
- Ligota Wielka – komunalny;
- Ratajno - parafialny;
- Sieniawka – komunalny;
- Jaźwina – parafialny, ewangelicki;
- Słupice – komunalny z częścią ewangelicką;
- Oleszna – parafialny;
- Radzików – parafialny;
- Stoszów – parafialny z częścią ewangelicką

# Tereny turystyczne

Na terenie gminy Łagiewniki, we wszystkich wsiach i przysiółkach znajdują się tereny atrakcyjne turystycznie, krajobrazowo, na których występują: ciekawe/urokliwe miejsca, obiekty zabytkowe, ruiny zabytkowe oraz stanowiska archeologiczne.

Gmina, organizacje pozarządowe, stowarzyszenia a także sami mieszkańcy wykorzystując media społecznościowe, w sposób aktywny przyczyniają się do ich pokazywania, a tym samym do ich popularyzowania.

Przykładem popularyzacji terenów turystycznych są przekazane Państwu publikacje, foldery i mapy.



Dziękuję za uwagę

Opracował:  
Antoni Buczak