

**UCHWAŁA NR LXIV/364/22
RADY GMINY ŁAGIEWNIKI**

z dnia 29 grudnia 2022 r.

w sprawie zmiany uchwały nr XLIII/254/21 Rady Gminy Łagiewniki z dnia 28 października 2021 r. w sprawie przystąpienia do sporządzenia zmiany miejscowego planu zagospodarowania przestrzennego dla wsi Stoszków

Na podstawie art. 18 ust. 2 pkt 5 i pkt 15 ustawy z dnia 8 marca 1990r. o samorządzie gminnym (j.t. Dz. U. z 2022r. poz. 559, ze zm.) oraz art. 14 ust. 1 i ust. 2 ustawy z dnia 27 marca 2003r. o planowaniu i zagospodarowaniu przestrzennym (j.t. Dz. U. z 2022 r. poz. 503 ze zm.) Rada Gminy Łagiewniki uchwała co następuje:

§ 1.

Zmienia się załącznik graficzny określający granice obszarów objętych planem do uchwały nr XLIII/254/21 Rady Gminy Łagiewniki z dnia 28 października 2021 r. w sprawie przystąpienia do sporządzenia zmiany miejscowego planu zagospodarowania przestrzennego dla wsi Stoszków.

§ 2.

Granice obszarów objętych zmianami miejscowego planu zagospodarowania przestrzennego wsi Stoszków, określa załącznik graficzny do niniejszej uchwały.

§ 3.

Wykonanie uchwały powierza się Wójtowi Gminy Łagiewniki.

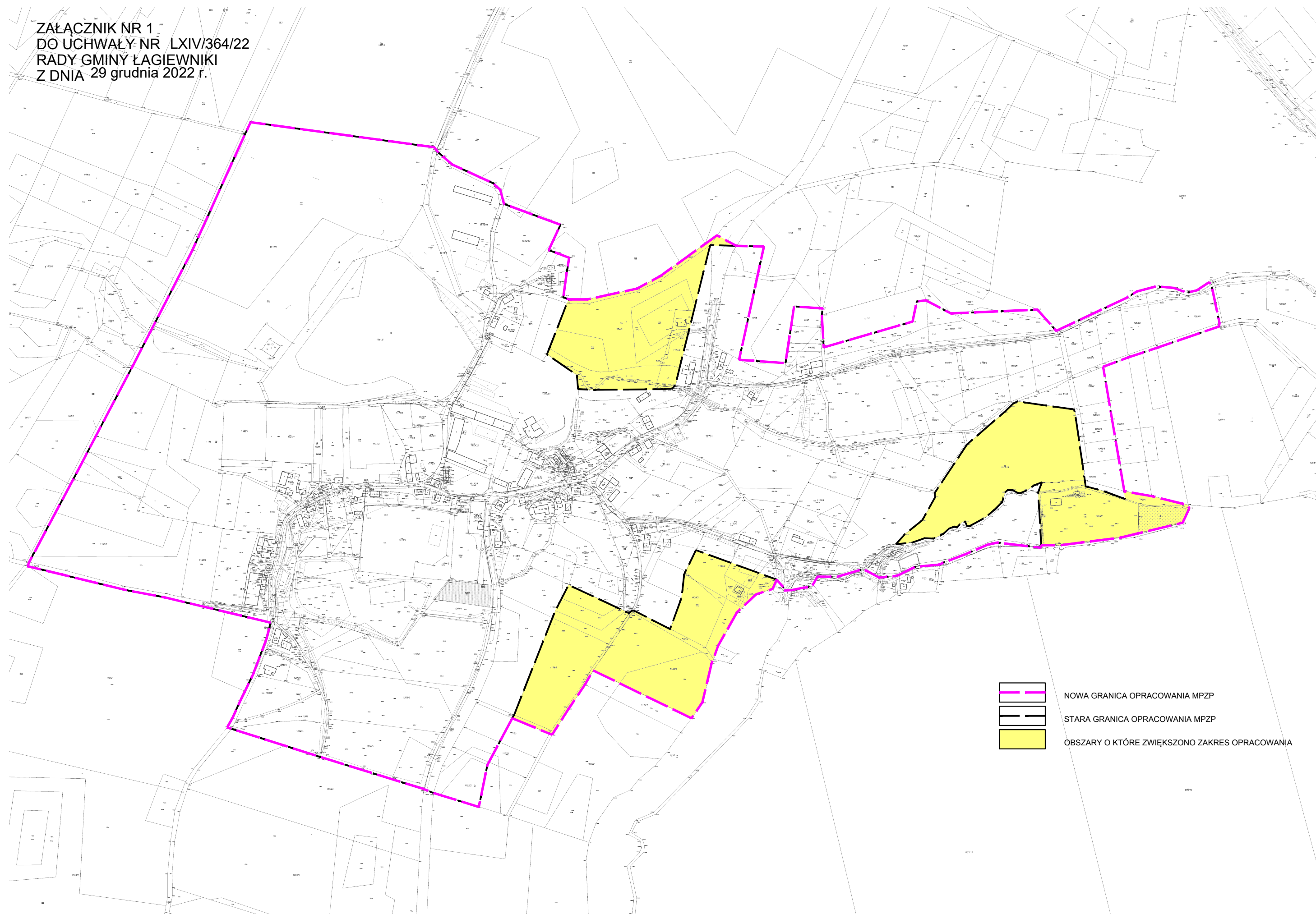
§ 4.

Uchwała wchodzi w życie z dniem podjęcia.

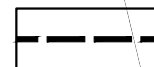
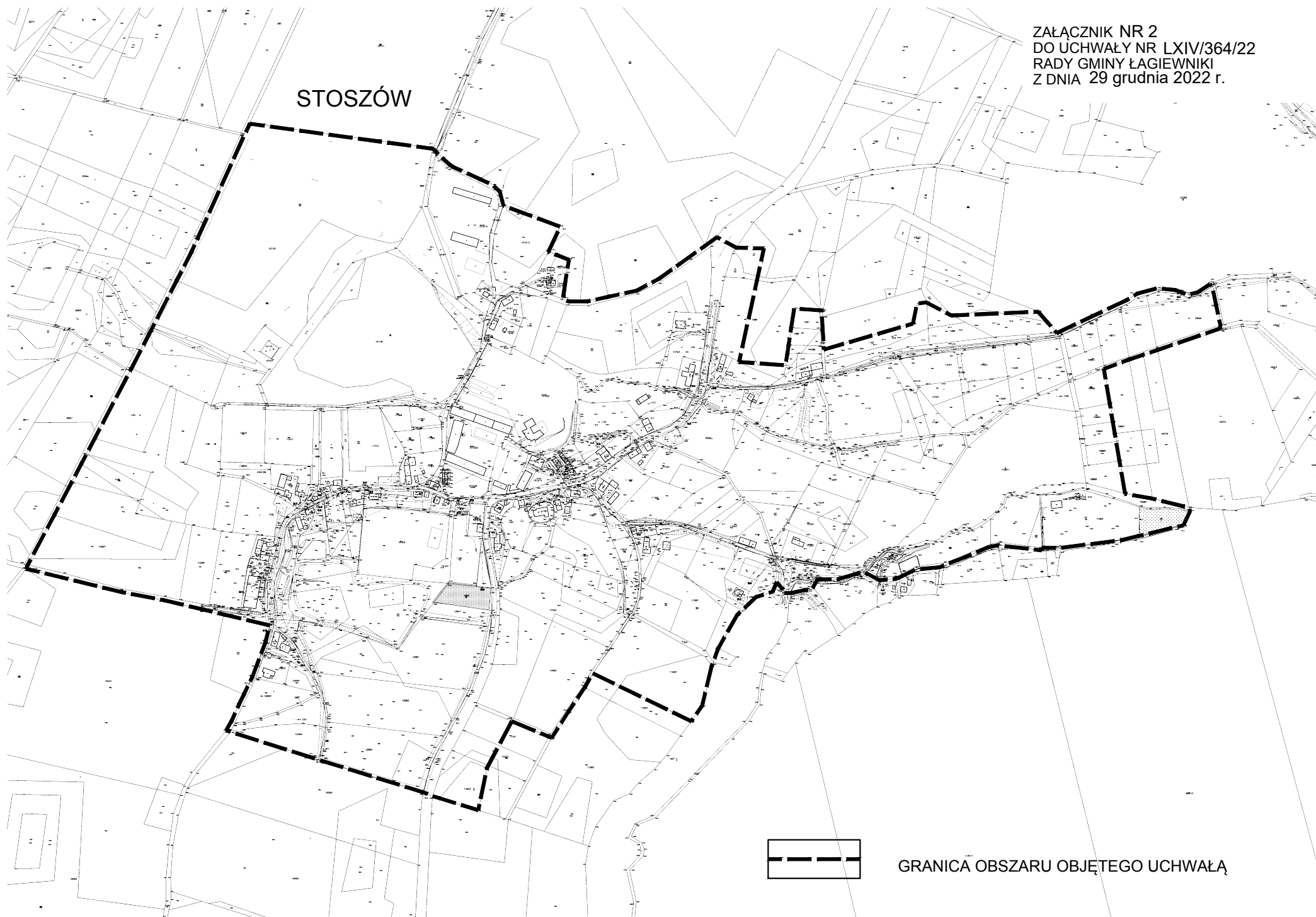
Wiceprzewodniczący
Rady Gminy Łagiewniki

Tomasz Roszak

ZAŁĄCZNIK NR 1
DO UCHWAŁY NR LXIV/364/22
RADY GMINY ŁAGIEWNIKI
Z DNIA 29 grudnia 2022 r.



STOSZÓW



GRANICA OBSZARU OBJĘTEGO UCHWAŁĄ

