

**UCHWAŁA NR .....**  
**RADY GMINY ŁAGIEWNIKI**

z dnia ..... 2022 r.

**w sprawie zmiany uchwały nr XLIII/254/21 Rady Gminy Łagiewniki z dnia 28 października 2021 r. w sprawie przystąpienia do sporządzenia zmiany miejscowego planu zagospodarowania przestrzennego dla wsi Stoszów**

Na podstawie art. 18 ust. 2 pkt 5 i pkt 15 ustawy z dnia 8 marca 1990r. o samorządzie gminnym (j.t. Dz. U. z 2022r. poz. 559, ze zm.) oraz art. 14 ust. 1 i ust. 2 ustawy z dnia 27 marca 2003r. o planowaniu i zagospodarowaniu przestrzennym (j.t. Dz. U. z 2022 r. poz. 503 ze zm. ) Rada Gminy Łagiewniki uchwała co następuje:

**§ 1.**

Zmienia się załącznik graficzny określający granice obszarów objętych planem do uchwały nr XLIII/254/21 Rady Gminy Łagiewniki z dnia 28 października 2021 r. w sprawie przystąpienia do sporządzenia zmiany miejscowego planu zagospodarowania przestrzennego dla wsi Stoszów.

**§ 2.**

Granice obszarów objętych zmianami miejscowego planu zagospodarowania przestrzennego wsi Stoszów, określa załącznik graficzny do niniejszej uchwały.

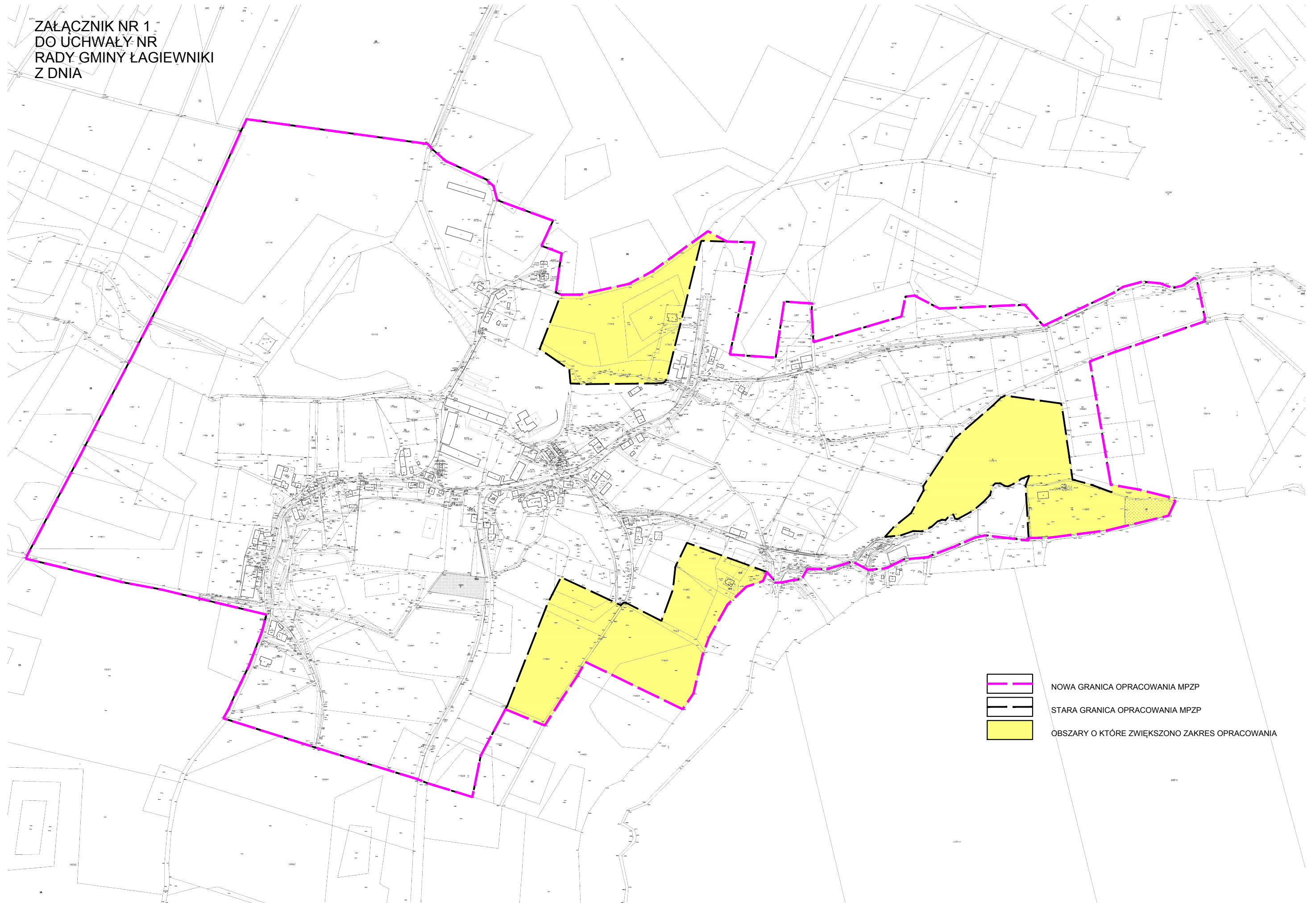
**§ 3.**


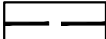

Wykonanie uchwały powierza się Wójtowi Gminy Łagiewniki.

**§ 4.**

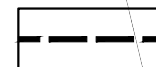
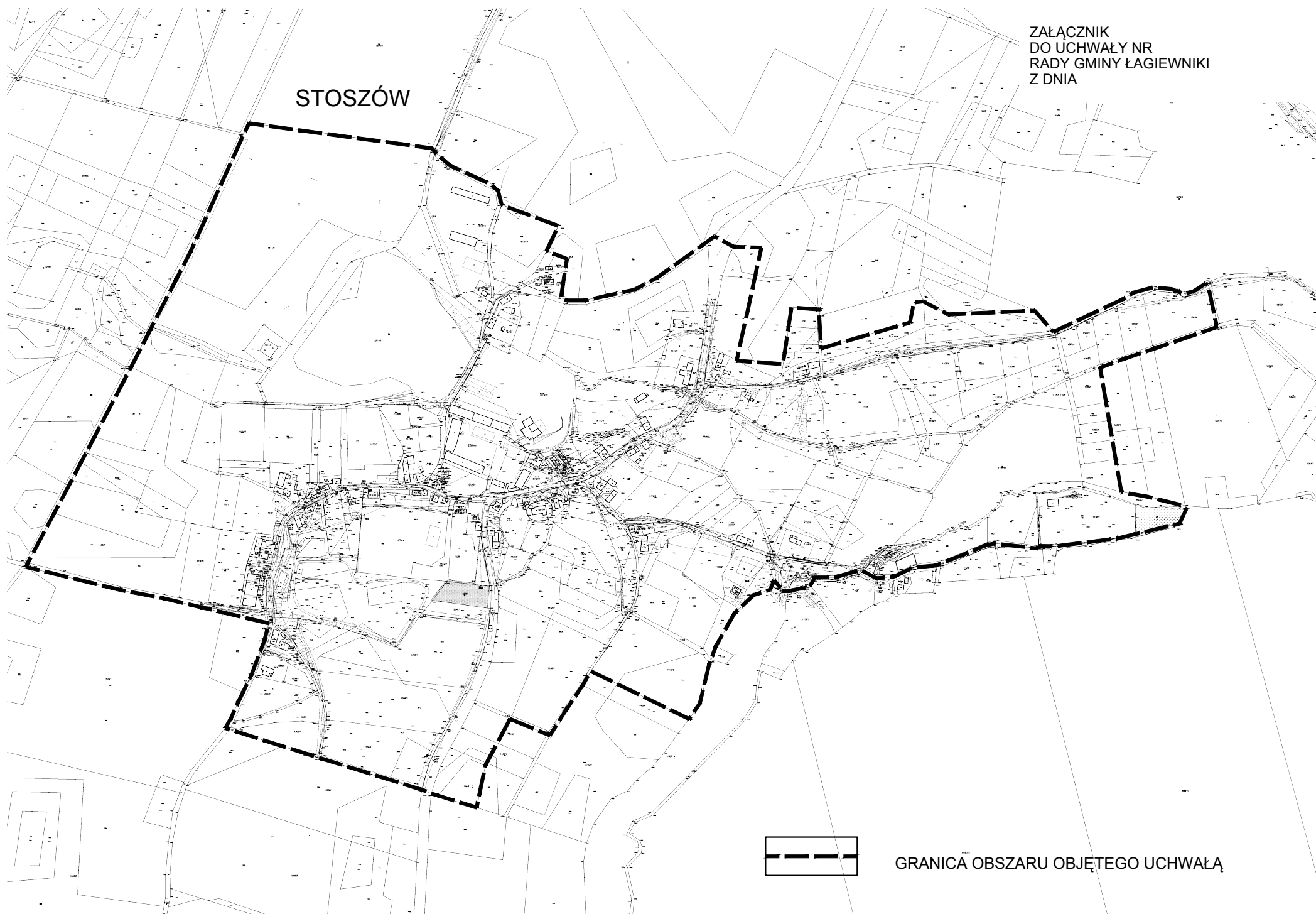
Uchwała wchodzi w życie z dniem podjęcia.

ZAŁĄCZNIK NR 1  
DO UCHWAŁY NR  
RADY GMINY ŁAGIEWNIKI  
Z DNIA



-  NOWA GRANICA OPRACOWANIA MPZP
-  STARA GRANICA OPRACOWANIA MPZP
-  OBSZARY O KTÓRE ZWIĘKSZONO ZAKRES OPRACOWANIA

STOSZÓW



GRANICA OBSZARU OBJĘTEGO UCHWAŁĄ

