

Łagiewniki, dnia 17.01.2022 r.

INFORMACJA O STANIE DRÓG NA TERENIE GMINY ŁAGIEWNIKI

I. Na terenie gminy Łagiewniki, występują 4 kategorie dróg:

1) Drogi krajowe:

- DK nr 8, o długości około 8 km.
- DK nr 39, o długości około 4 km.

2) Droga wojewódzka:

- DW nr 384, o długości około 8 km.

3) Drogi powiatowe:

- 1989D Oleszna - Piotrówek
- 2028D Łagiewniki – Oleszna - Sulistrowice
- 2878D Sieniawka – Janczowice - Jaźwina - Książnica
- 3010D Roztocznik – Stoszów - Słupice
- 3012D Jaźwina - Uciechów
- 3013D Dębowa Góra – Ligota Wielka – Ratajno - Oleszna
- 3014D Jaźwina – Uliczno – Słupice - Młynica
- 3020D DK8 – Sokolniki - Piotrówek
- 3022D Łagiewniki - Sienice
- 3023D Ligota Wielka – Przyszonie
- 3024D DK8 - Sienice
- 3030D DK8 – Trzebnik

4) Drogi gminne o długości ok. 400 km,

w tym:

- drogi gminne publiczne wg. ustawy o drogach publicznych o długości ok. 76.9 km
- drogi wewnętrzne stanowiące własność Gminy – utwardzone i gruntowe, (w tym: ok. 100 km dróg utwardzonych, oraz pozostałe drogi gruntowe, dojazdowe do gruntów rolnych i leśnych), którym nie nadano kategorii drogowej.

Ponadto w ciągu dróg gminnych znajdują się obiekty mostowe i kładki, w ilości 25 szt.

ZBIORCZE ZESTAWIENIE DRÓG PUBLICZNYCH GMINNYCH Z PODZIAŁEM NA RODZAJ NAWIERZCHNI:

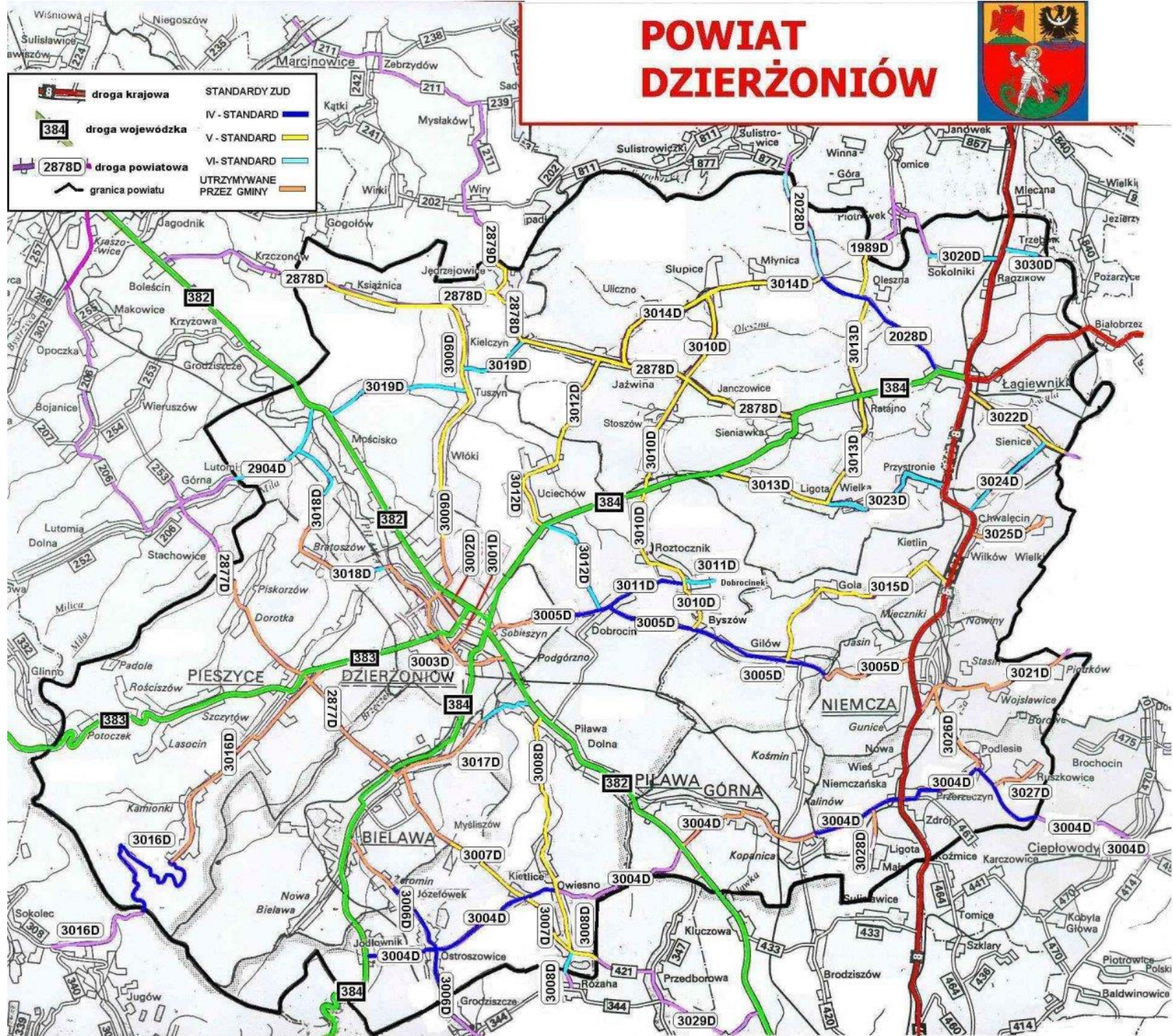
Drogi grunt –	42 703 mb
Drogi asfalt -	29 346 mb
Drogi bruk -	2 892 mb
Drogi tłuczeń -	1 622 mb
Drogi kostka betonowa –	323 mb

OGÓLEM: 76 886 mb

POWIAT DZIERŻONIÓW



	droga krajowa	STANDARDY ZUD	
	droga wojewódzka	IV - STANDARD	
	droga powiatowa	V - STANDARD	
	granica powiatu	VI - STANDARD	
		UTRZYMYWANE PRZEZ GMINY	



DANE DOTYCZĄCE DRÓG GMINNYCH PUBLICZNYCH WG USTAWY

Lp.	Nr drogi	Początek drogi	Koniec drogi	Skrzyżowanie drogi	Nr geodezyjny działki	Powierzchnia [m ²]	Długość [mb]	Szerokość [m]	Rodzaj nawierzchni
1	117211 D	dr. krajowa nr 8	dr. Polna dz. nr 203	skrzyżowanie m. Trzebnik z dr. pow. nr 3030D	Trzebnik 205/2	6800	750	9	Grunt 450 Asfalt 300
					Radzików 166	10300	680	15	Bruk 315 Asfalt 365
2	117212 D	dr. pow. nr 3030D	dr. gm. nr 117211 D		Trzebnik 204/1	2500	331	8	Grunt
3	117213 D	dr. krajowa nr 8	dr. pow. nr 3030D		Łagiewniki 470 ul. Krótka	2014	232	8,5	Bruk 42 Asfalt 190
					Radzików- Sokolniki dz. nr 191, 192, 64	12700	1455	10	Grunt
4	117214 D	dr. pow. nr 2028D	dr. pow. nr 3020D		Oleszna 593 ul. Lipowa	10100	750	13	Asfalt
					Oleszna 594 ul. Boczna	900	245	3,5	Asfalt
					Oleszna 596 ul. Cicha	2500	830	5	Asfalt
					Oleszna 597cz.ul.Cichej Sokolniki 57	500	172	5	Asfalt
						6900	801	8,5	Grunt
5	117215 D	dr. kr. 8	tory kol. PKP		Radzików 188	4000	375	10	Grunt
6	117216 D	dr. kr. nr 8	dr. gm. nr 117211 D		Radzików 172/1	4000	375	10	Grunt
					Radzików 167	1600	135	11	Asfalt
7	117217 D	dr. kr. nr. 8	tory kol. PKP		Radzików 187	5700	709	8	Grunt
8	117218 D	dr. kr. nr 39	dr. kr. nr 39		Łagiewniki ul. Ogrodowa dz. 468/1	3957	386	5	Asfalt
					Łagiewniki ul. Ogrodowa dz. 297/3	11		Pobocze	Grunt
					Łagiewniki ul. Ogrodowa dz.297/5	2		Pobocze	Grunt
					Łagiewniki ul. Boczna dz. 468/2	847	119	3,5	Asfalt
9	117219 D	dr. kr. nr 8	dr. kr. nr 39		Łagiewniki 465/2 ul. Południowa	2002	360	6	Asfalt 243 Grunt 117

					Łagiewniki 466 ul. Poprzeczna	966	178	6	Asfalt 121 Grunt 57
					Łagiewniki 465/5 ul. Poprzeczna	375	57	7	Asfalt
10	117220 D	dr. kr. nr 39	dr. gm. nr 117221 D		Łagiewniki 481/2 ul. Orla	1667	290	6	Asfalt 75 Grunt 215
11	117221 D	dr. kr. nr 39	potok "Krzywula" dz. nr 446/2		Łagiewniki 480/2 ul. Polna	1389	166	8	Asfalt 80 Grunt 86
12	117222 D	dr. kr. nr 8	potok "Krzywula" dz. nr 492/1	rozejazd do drogi nr 117224 D	Łagiewniki 462/1 ul. Nadrzeczna	5424	755	8	Asfalt 515 Tłuczeń 240
13	117223 D	dr. kr. nr 8	dz. nr 106 na wys. posesji nr 13		Łagiewniki 459/1 ul. Dolna	2836	490	6	Asfalt 58 tłuczeń 97 Grunt 335
					Łagiewniki 459/3 ul. Dolna	700	129	6	Grunt 129
14	117224 D	dr. kr. nr 8	dr. pow. nr 2878D	skrzyż. z drogą pow. nr 2878D skrzyż. z drogą wojew. nr 384	Łagiewniki 919/1 ul. Łowiecka	10200	850	12	Asfalt
					Łagiewniki 488/2 ul. Łowiecka	1499	224	7	Asfalt
					Łagiewniki 488/1	2264	470	5	Grunt
					Łagiewniki 504	1850	390	5	Grunt
					Łagiewniki 503/1cz.	950	190	5	Grunt
					Ratajno 305	9200	1100	8	Grunt
					Ratajno 48	4900	580	7	Grunt
					Sieniawka-Wodociąg 17	8700	710	13	Grunt
					Sieniawka 485	6200	715	6	Asfalt
					Sieniawka 653	9000	690	7	Asfalt
					Sieniawka-Cmentarz 465	2600	365	5	Asfalt
Sieniawka 482	500	33	10	Asfalt					
15	117225 D	dr. woj. nr 384	dr. woj. nr 384	skrzyżowania osiedlowe	Łagiewniki 586 ul. Cukrownicza	3388	348	10	Asfalt
					Łagiewniki 623 ul. Mickiewicza	2392	230	10	Asfalt

					Łagiewniki 635 ul. Górna	2405	252	10	Asfalt
					Łagiewniki 645 ul. Konopnickiej	1870	180	10	Asfalt
					Łagiewniki 654 ul. Kwiatowa	3333	332	10	Asfalt
					Łagiewniki 461/1 ul. Sportowa	4788	432	12	Asfalt
					Łagiewniki 597 ul. Witosa	2779	270	10	Asfalt
					Łagiewniki 685 ul. Zboińskiej	2939	286	10	Asfalt
16	117226 D	dr. woj. nr 384	potok „Krzywula”		Łagiewniki 788 ul. Wierzbowa	5199	530	10	Asfalt
17	117227 D	dr. kr. nr 8	dr. pow. nr 2028D	łącznik do dr. nr 384	Łagiewniki 457 ul. Przemysłowa	7351	616	12	Bruk
					Łagiewniki 901/22 ul. Nowa	3520	534	8	Asfalt
18	117228 D	dr. kr. nr 8	tory kol. PKP		Łagiewniki 471/1 ul. Lipowa	4894	381	13	Bruk 160 Grunt 221
19	117229 D	dr. kr. 8	Stacja PKP Łagiewniki		Łagiewniki 453/2 ul. Kolejowa	1050	210	5	Bruk
20	117230 D	dr. kr. nr 8	Osiedle Wrocławskie Łagiewniki	łącznik do dr. kr. nr 8	Łagiewniki 474 ul. Osiedle Wrocławskie	2813	323	6	Kostka betonowa
					Łagiewniki 944/20 ul. Osiedle Wrocławskie	4720	402	10	Grunt
21	117231 D	Rów dz. nr 534	dr. pow. nr 2028D	z drogą pow. nr 2028D skrzyżowanie z dr. gm. 117232 D	Oleszna 603 ul. Błękitna cz.	2100	700	4	Utwardzona tłuczniem 165 Grunt 535
					Oleszna 557 ul. Sportowa cz.	7700	1675	5	Asfalt
					Oleszna 365/5 ul. Krucza	300	60	5	Tłuczeń

22	117232 D	dr. pow. nr 2028D	dr. pol. dz. nr 646	skrzyżowanie z dr. gm. 117231 D	Oleszna 559 ul. Ogrodowa	1200	281	4	Thuczeń
					Oleszna 572 ul. Kościelna	4400	1319	5	Bruk
					Oleszna 558 ul. Wesoła	4600	525	5	Bruk 105 Asfalt 420
					Oleszna 592 ul. Orzechowa	200	52	4	Grunt
23	117233 D	dr. pow. nr 2028D	dr.gm .nr 117214 D	skrzyżowanie z dr. pow. nr 1989D	Oleszna 584 ul. Świerkowa	1300	311	5	Thuczeń
					Oleszna 582 ul. Polna	3800	555	6	Grunt
					Oleszna 589 ul. Polna	400	131	3	Grunt
					Oleszna 590 ul. Polna	2900	715	5	Grunt
					Oleszna 709 ul. Polna	1300	310	6	Grunt
24	117234 D	dr. pow. nr 2028D	dr. pow. nr 2028D		Oleszna 561 ul. Wąska	1100	233	5	Thuczeń
25	117235 D	dr. pow. nr 3022D	dr. pow. nr 3022D		Sienice 338/3	4300	417	6	Asfalt
					Sienice 305/2	1300	150	10	Grunt
					Sienice 305/1	1300	115	9	Asfalt
					Sienice 309	2100	185	10	Grunt
					Sienice 325	700	75	8	Grunt
26	117236 D	rów dz. nr 234/2	dr. pow. nr 3022D	skrzyżowanie z dr. pow. 3024D	Sienice 205	3900	532	7	Grunt
					Sienice 220	1200	224	6	Grunt
					Sienice 368	2300	165	13	Asfalt
27	117237 D	dr. gm. 117238 D	dr. kr. nr 8	łącznik do dr. pow. nr 3023D	Przystronie 143	1400	163	8	Grunt
					Przystronie 142	7000	1216	6	Grunt
28	117238 D	dr. pow. nr 3023D	dr. pow. nr 3013D		Przystronie-Ratajno 140/2	10700	560	12	Asfalt

					Przystronie-Ratajno 141	700	150	4	Asfalt 80 Grunt 70
					Przystronie-Ratajno 179	2700	335	8	Asfalt
29	117240 D	dr. gm. 117224 D	dr. pow. nr 3013D		Sieniawka-Ligota Wlk. 13	13200	1290	10	Brak 125 Grunt 1165
					Sieniawka-Ligota Wlk. 14	11900	1258	10	Grunt
30	117241 D	dr. woj. nr 384	staw" Trzciny" dz. nr 642/97		Sieniawka 481	3400	345	8	Asfalt 130 Grunt 215
					Sieniawka 473	2400	404	5	Grunt
					Sieniawka 472	100	56	5	Grunt
					Sieniawka 474	232	58	4	Grunt
					Sieniawka 414	120	30	4	Grunt
					Sieniawka 325	100	20	5	Grunt
					Sieniawka 475	4400	820	6	Grunt
31	117242 D	dr. woj. nr 384	dz. nr 337		Sieniawka 483	3100	343	9	Asfalt
32	117243 D	dr. pow. nr 3013D	dr. polna dz. nr 199		Ligota Wlk. 352	7500	695	10	Grunt
33	117244 D	dr. gm. 117240 D	dr. pow. nr 3013D		Ligota Wlk. 72	2600	205	13	Grunt
34	117245 D	dr. pow. 3023D	rów dz. nr 118 potok „Krasawa”		Ligota Wlk. 137	3700	475	8	Asfalt 220 Grunt 255
					Ligota Wlk. 129	500	112	4	Grunt
					Ligota Wlk. 132	180	45	4	Grunt
35	117246 D	dr. pow. nr 3014D	dz. nr 156		Domaszów 367	400	85	4	Grunt
36	117247 D	dr. pow. nr 3014D	dr. pow. nr 3014D		Młynica-Słupice 336	9300	1195	7	Grunt 820 Asfalt 375
					Młynica-Słupice 350	14700	1546	9	Grunt 1246 Asfalt 300
					Młynica-Słupice 343	11800	974	11	Grunt
					Młynica-Słupice 552	11500	920	10	Asfalt
37	117248 D	dr. gm. 117247 D	dr. polna dz. nr 340		Młynica 358	4400	759	5	Grunt
					Młynica 356	2800	263	10	Grunt

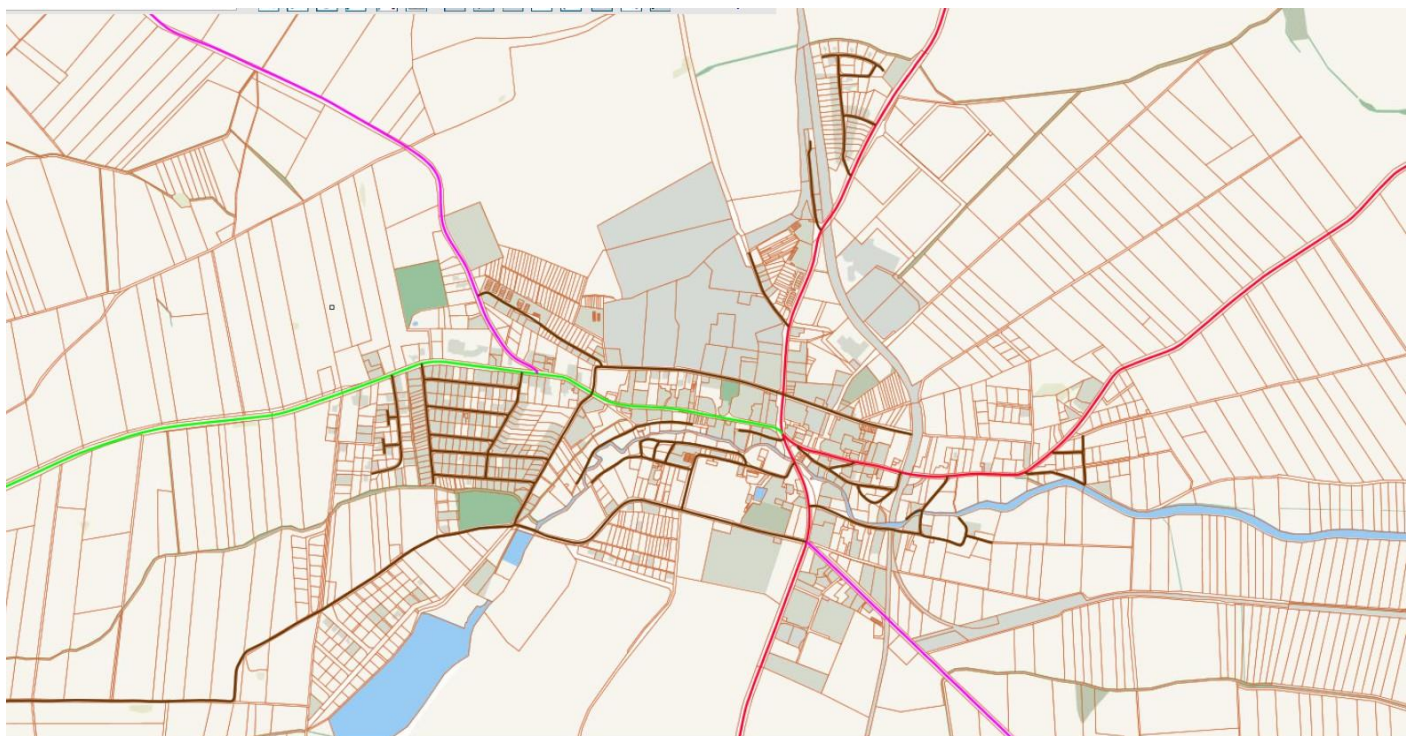
					Młynica 357	800	150	4	Grunt
38	117249 D	dr. pow. nr 3014D	rów melioracyjny		Młynica 339	900	153	5	Grunt
39	117250 D	dr. gm. 117247 D	dr. pow. nr 3014D	skrzyżowanie z dr. pow. nr 3014D	Słupice 554	3500	405	8	Asfalt
					Słupice 560	3000	357	7	Asfalt
					Słupice 558	600	30	10	Asfalt
40	117251 D	dr. gm. 117247 D	dr. pow. nr 3014D	skrzyżowanie z dr. pow. nr 3014D	Słupice 551/1	4000	412	10	Grunt
					Słupice 553	3440	688	5	Grunt
					Słupice 581	3000	519	5	Grunt
					Słupice 582	4300	748	5	Grunt
					Słupice 562	4500	651	6	Grunt
41	117252 D	dr. gm. 117247 D	dr. pow. nr 3014D		Słupice 563	12000	1268	10	Grunt
					Słupice 567	10000	1136	9	Grunt
					Słupice 570	600	115	5	Grunt
					Słupice 569	20400	1190	15	Grunt
					Słupice 564	3000	566	5	Grunt
					Słupice 565	300	58	5	Grunt
42	117253 D	dr. pow. nr 3010D	boisko szkolne-sportowe		Słupice 579/1	1275	170	7,5	Grunt
43	117254 D	dr. pow. nr 3010D	dr. pow. nr 3014D		Słupice 578	3300	487	6	Grunt
44	117255 D	dr. pow. nr 3014D	Lasy Państwowe		Uliczno 1282	2900	663	4	Grunt
45	117256 D	dr. pow. nr 3014 D	dr. pow. nr 2878D		Uliczno 1278	1600	268	4	Grunt
					Uliczno 1271	17500	1491	11	Grunt
					Uliczno 1260	9900	876	11	Asfalt
46	117257 D	dr. pow. nr 2878D	dr. polna dz. nr 1237		Jaźwina 1254	1500	192	7,5	Grunt
					Jaźwina 1247	14300	1309	10	Asfalt

					Jaźwina 1253	1800	230	7	Grunt
					Jaźwina 1236	17800	1567	11	Asfalt
					Jaźwina 1240	10500	645	16	Grunt
47	117258 D	dr. pow. nr 2878D	na granicy gminy Łagiewniki		Jaźwina 1228	8700	862	10	Asfalt
48	117259 D	dr. pow. nr 2878D	dr. pow. nr 2878D		Jaźwina 1367	1200	235	5	Tłuczeń
49	117260 D	dr. pow. nr 2878D	dr. pow. nr 2878D		Jaźwina 1337	600	120	5	Grunt
					Jaźwina 1336	1100	149	7	Grunt
					Jaźwina 1335	1335	265	5	Grunt
50	117261 D	dr. pow. nr 2878D	dr. pow. nr 3010D		Kuchary 1284	11200	1167	9	Asfalt 671 Grunt 496
					Kuchary 974/3	340	85	4	Grunt
					Kuchary 969/1	706	140	5	Grunt
51	117262 D	dr. pow. nr 3010D	rów dz. nr 1167		Stoszów 1299	2120	530	4	Grunt
52	117263 D	dr. pow. nr 3010D	budynek nr 14		Stoszów 1304	2400	579	4	Asfalt 95 Grunt 484
					Stoszów 1297	2800	830	4	Grunt
53	117264 D	dr. pow. nr 3010D	budynek nr 32		Stoszów 1307	5200	626	8	Asfalt 485 Grunt 141
54	117265 D	dr gm. 117264D	dr. pow. nr 3010D	rozjazd do budynku nr 4	Stoszów 1517	2800	520	5	Grunt
					Stoszów 1516/1	2200	257	7	Grunt
					Stoszów 1512/14	1200	240	5	Grunt
55	117266 D	dr. pow. nr 2878D	Lasy Państwowe		Janczowice 1291	12000	910	13	Grunt
56	117267 D	dr. pow. nr 2878D	Lasy Państwowe		Janczowice 1289	2800	562	5	Grunt
57	117268 D	dr. pow. nr 2878D	Lasy Państwowe	rozjazd do dr polnej dz. nr 1296	Janczowice 1295	2600	517	5	Grunt
					Janczowice 1294	2100	265	7	Grunt

58	117269 D	dr. gm. 117224D	dr. pow. nr 3023D	z drogą gminną wewnętrzną, ul Zimowa, dz. 913, obręb Łagiewniki	Obręb Łagiewniki: 23/1, 461/1, 80/1, 654, 685, 488/2, 101/9, 500/1, 104/1, 913/91, 919/1, 913/92, 913/93, 913/10, 913/84 Obręb Przystronie: 57/3, 57/5, 133, 134, 136, 138, 142, 143, 83/1	19730	3056	6,00 – na odcinku 590 mb; 4,00 – na odcinku 2466,3 mb	Asfalt
59	117270 D	dr. pow. 3030 D	dr. gminna 117216D	-	Obręb Radzików: 176, 174/2, 41/3, 41/2, 174/1, 173 Obręb Trzebnik: 207, 208, 211	4585	1119	4	Asfalt
60	117371 D	DW nr 384	DW nr 384	z drogą gminną 117224D; skrzyżowanie z drogą gminną 117241D; skrzyżowanie z drogą gminną 117242D.	obręb Sieniawka: 480/2, 479/2, 479/4	11538	1923	6,00	Asfalt

OGÓŁEM:	624 047 m²	76 886 mb
----------------	------------------------------	------------------

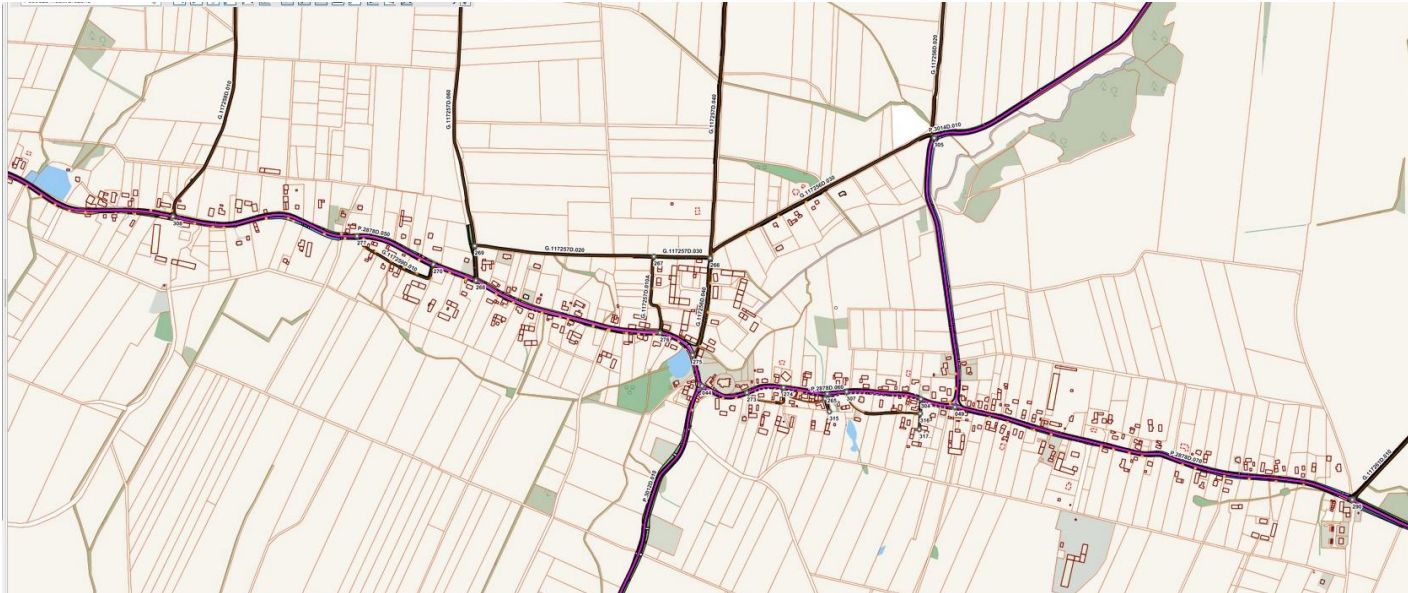
Sieć dróg gminnych na terenie m. Łagiewniki



Sieć dróg gminnych na terenie m. Janczowice



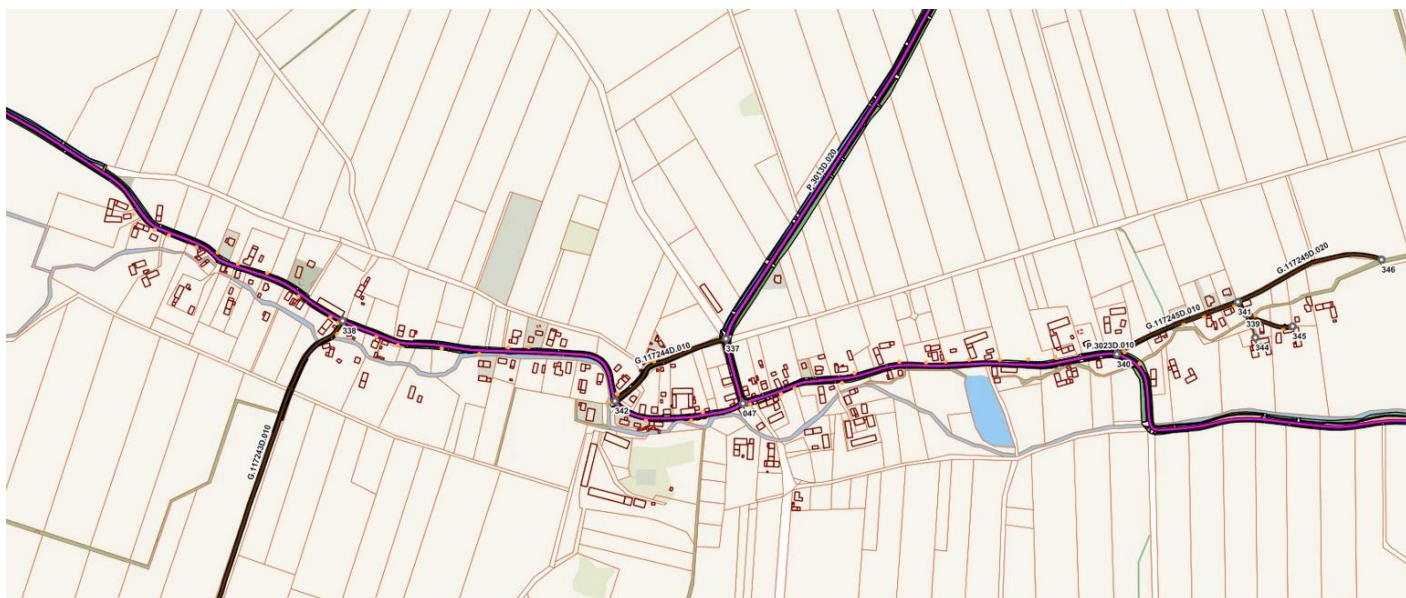
Sieć dróg gminnych na terenie m. Jaźwina



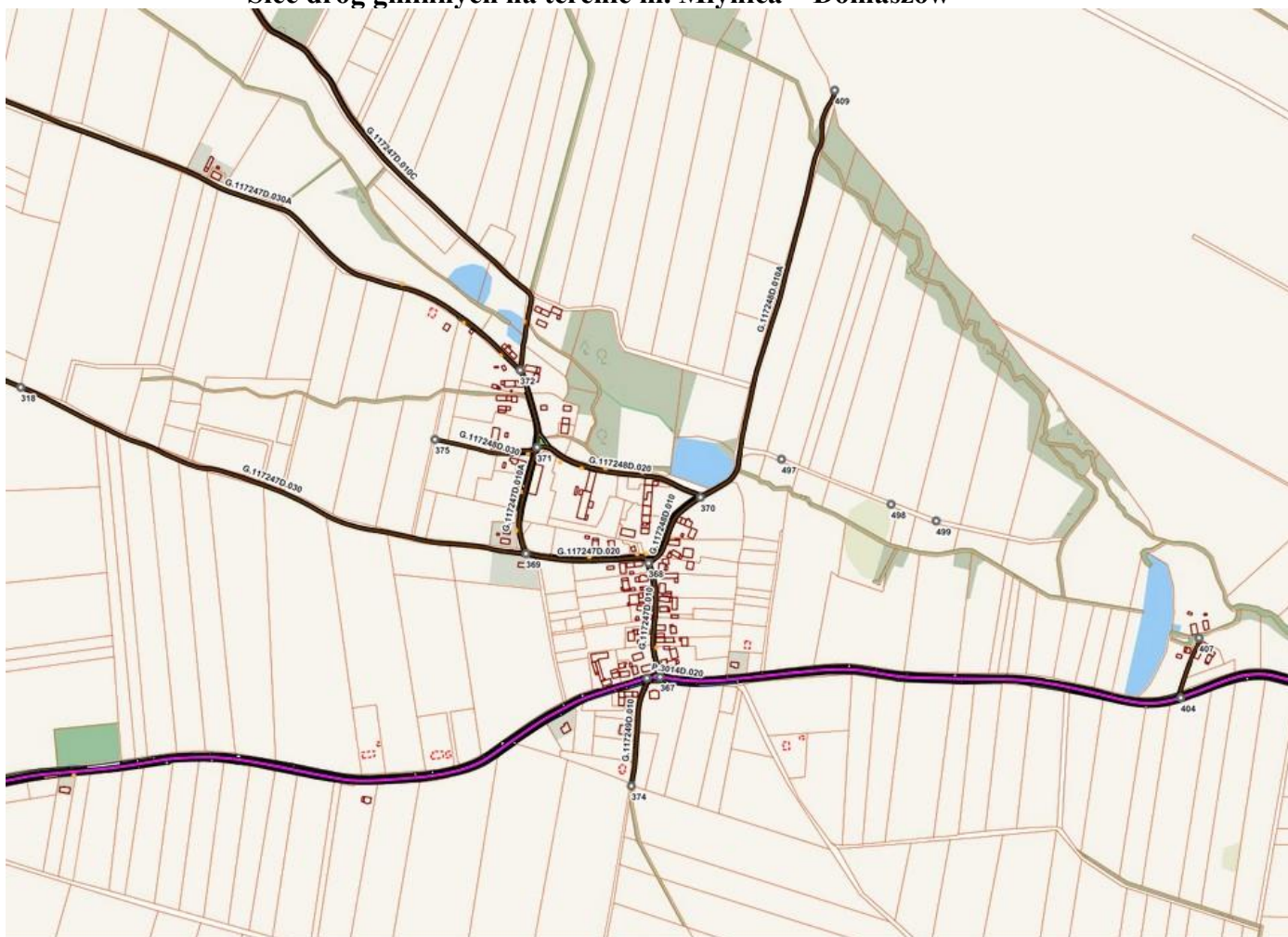
Sieć dróg gminnych na terenie m. Kuchary



Sieć dróg gminnych na terenie m. Ligota Wielka



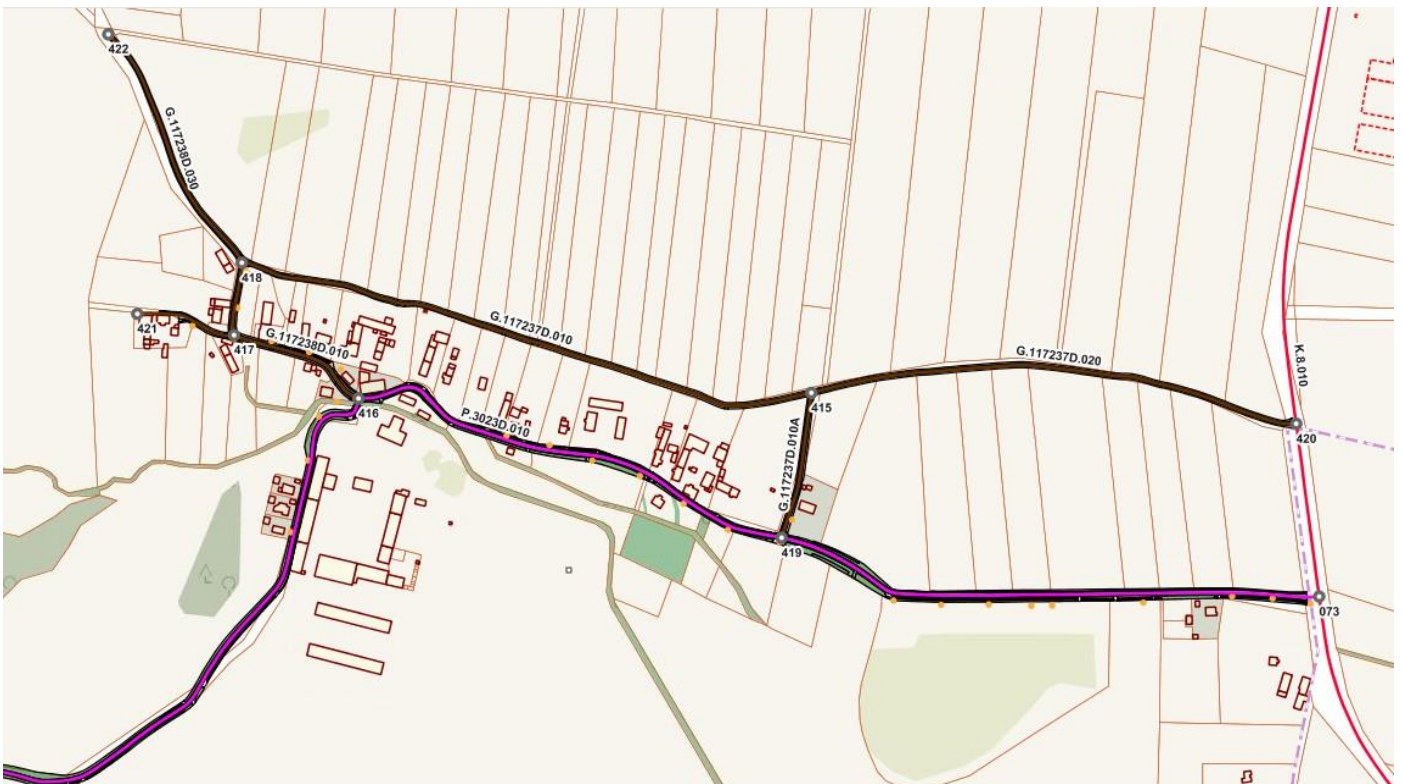
Sieć dróg gminnych na terenie m. Młynica – Domaszów



Sieć dróg gminnych na terenie m. Oleszna



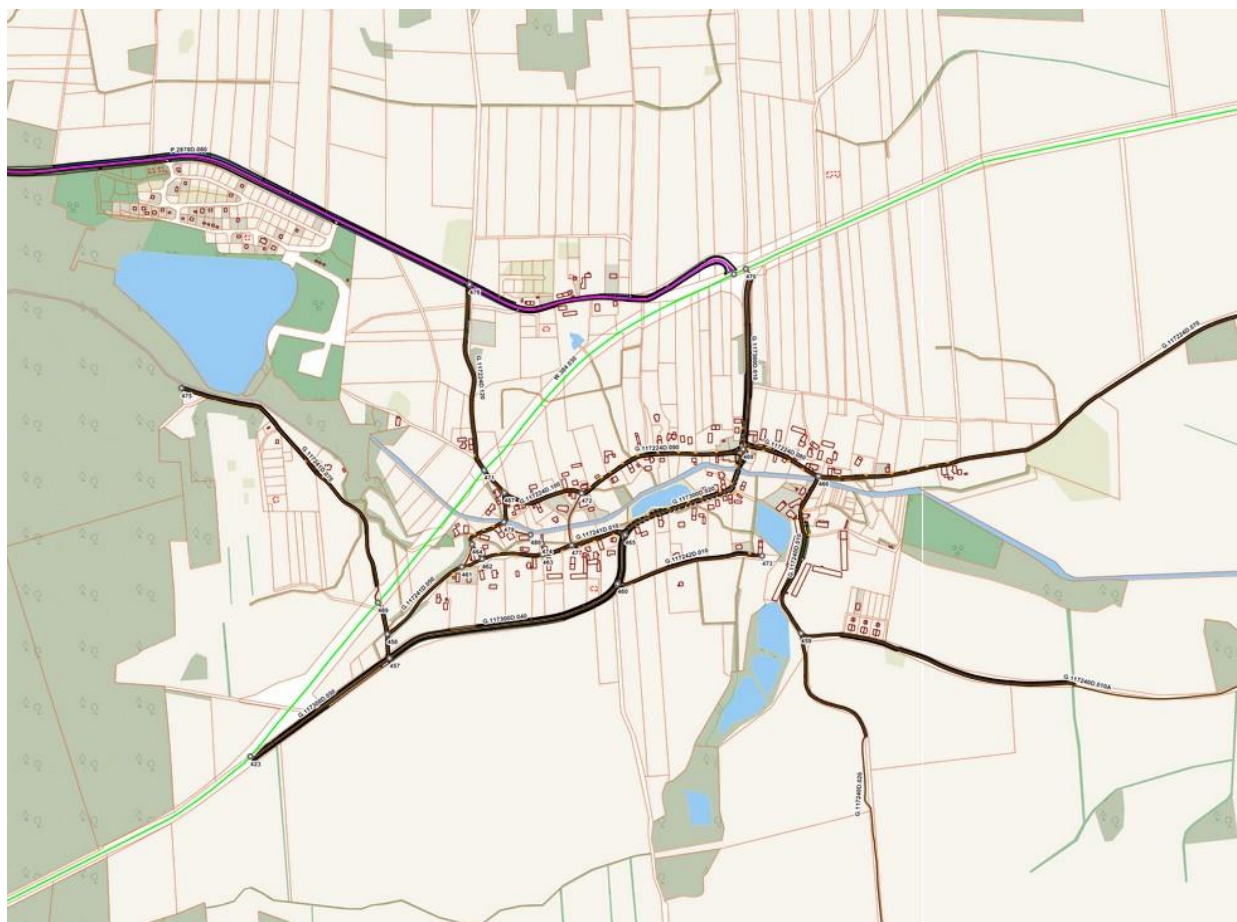
Sieć dróg gminnych na terenie m. Przysronek



Sieć dróg gminnych na terenie m. Radzików



Sieć dróg gminnych na terenie m. Sieniawka Mniowice



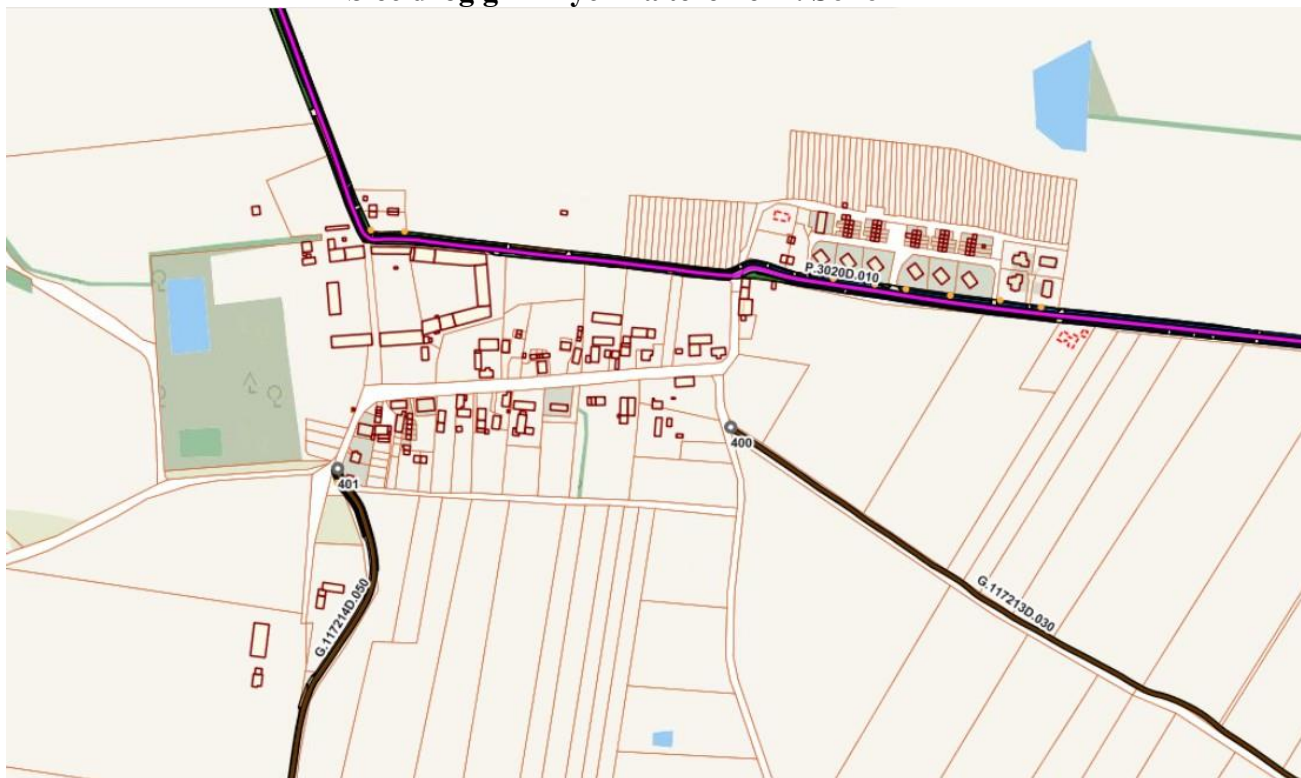
Sieć dróg gminnych na terenie m. Sienice



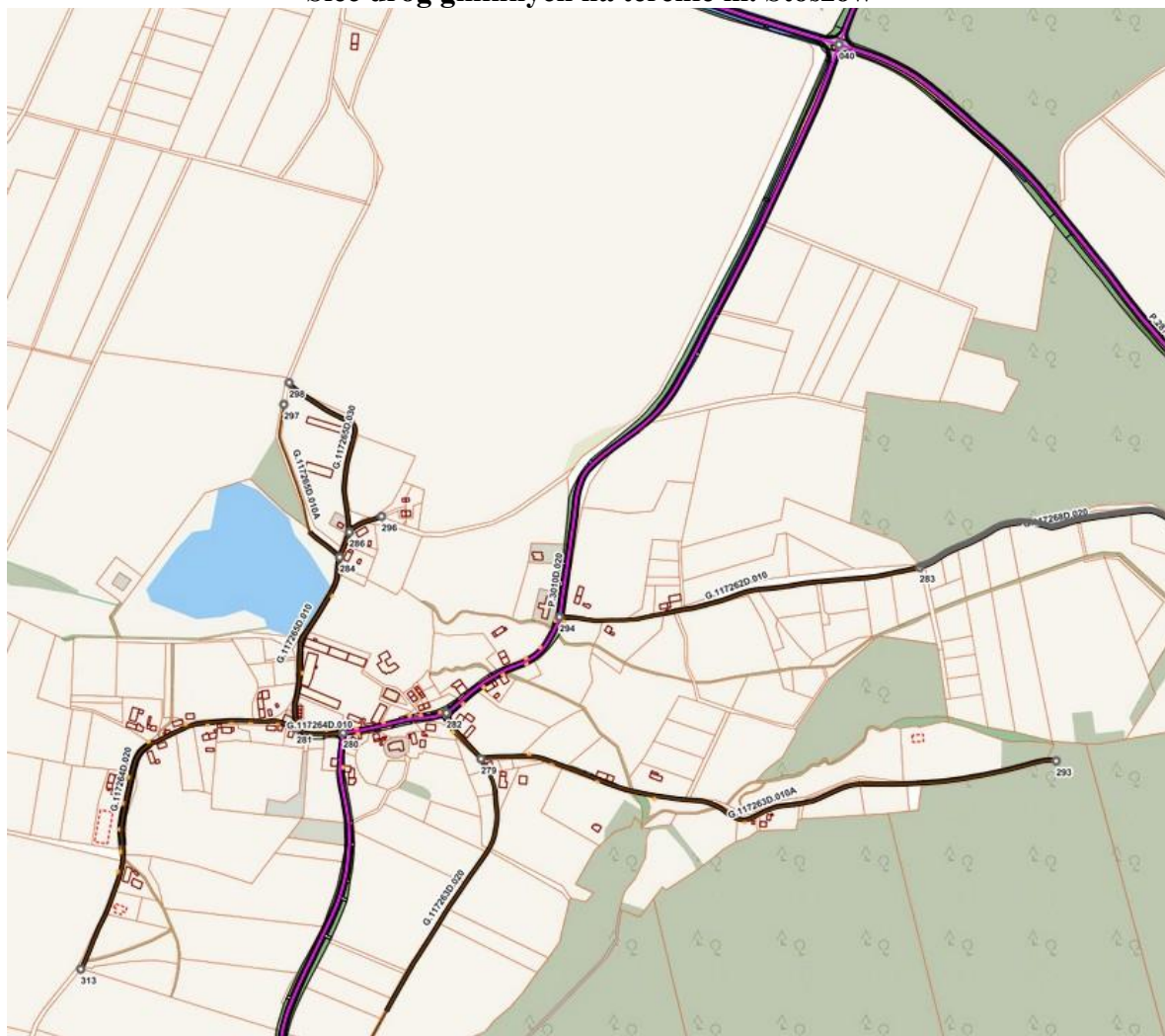
Sieć dróg gminnych na terenie m. Słupice



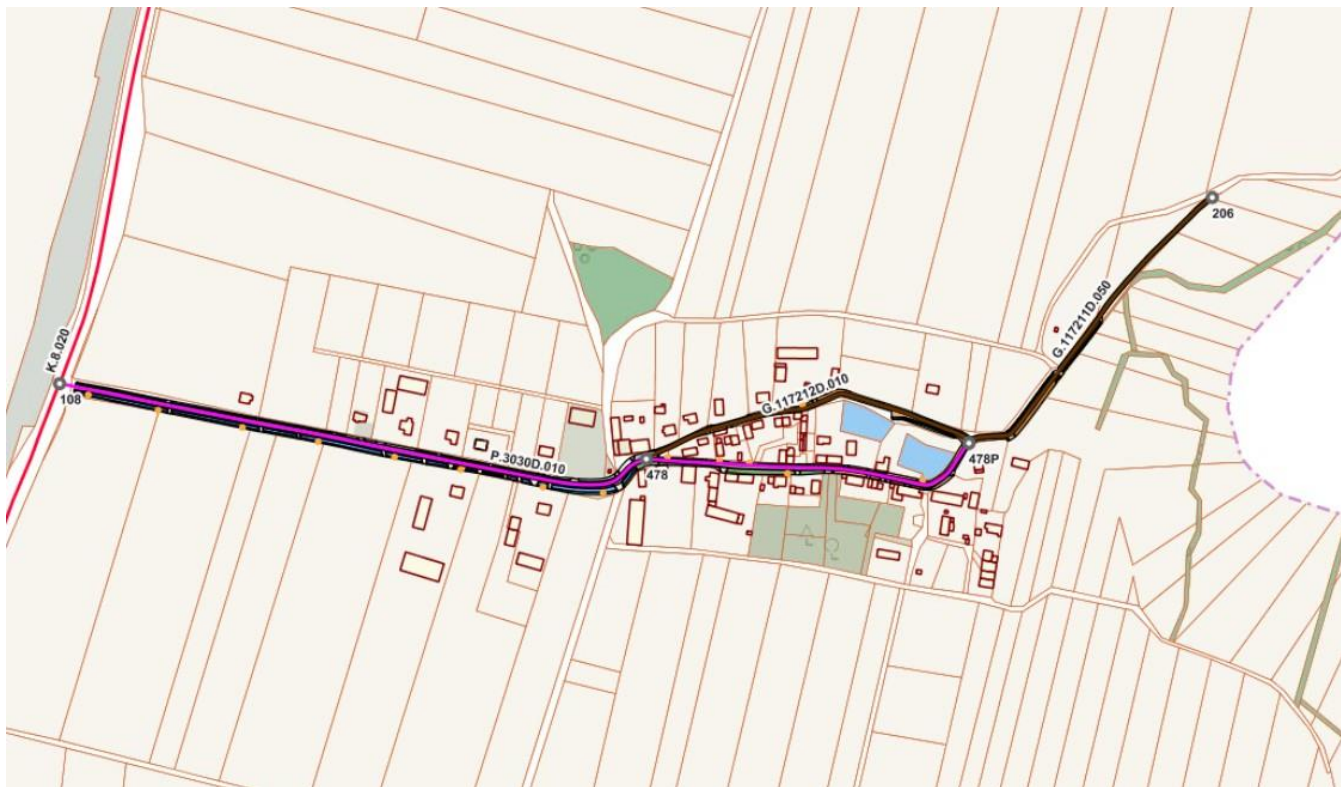
Sieć dróg gminnych na terenie m. Sokolniki



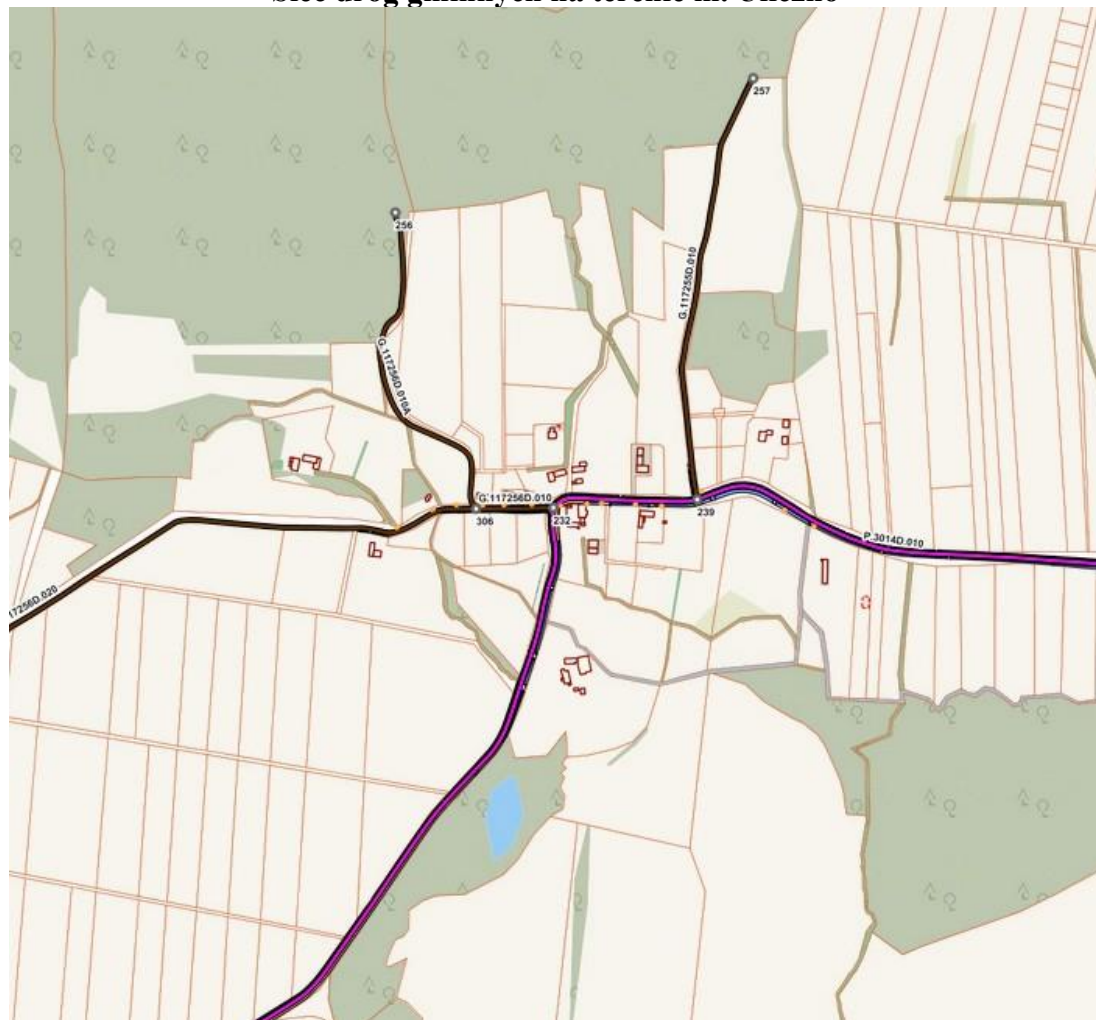
Sieć dróg gminnych na terenie m. Stoszów



Sieć dróg gminnych na terenie m. Trzebnik



Sieć dróg gminnych na terenie m. Uliczno

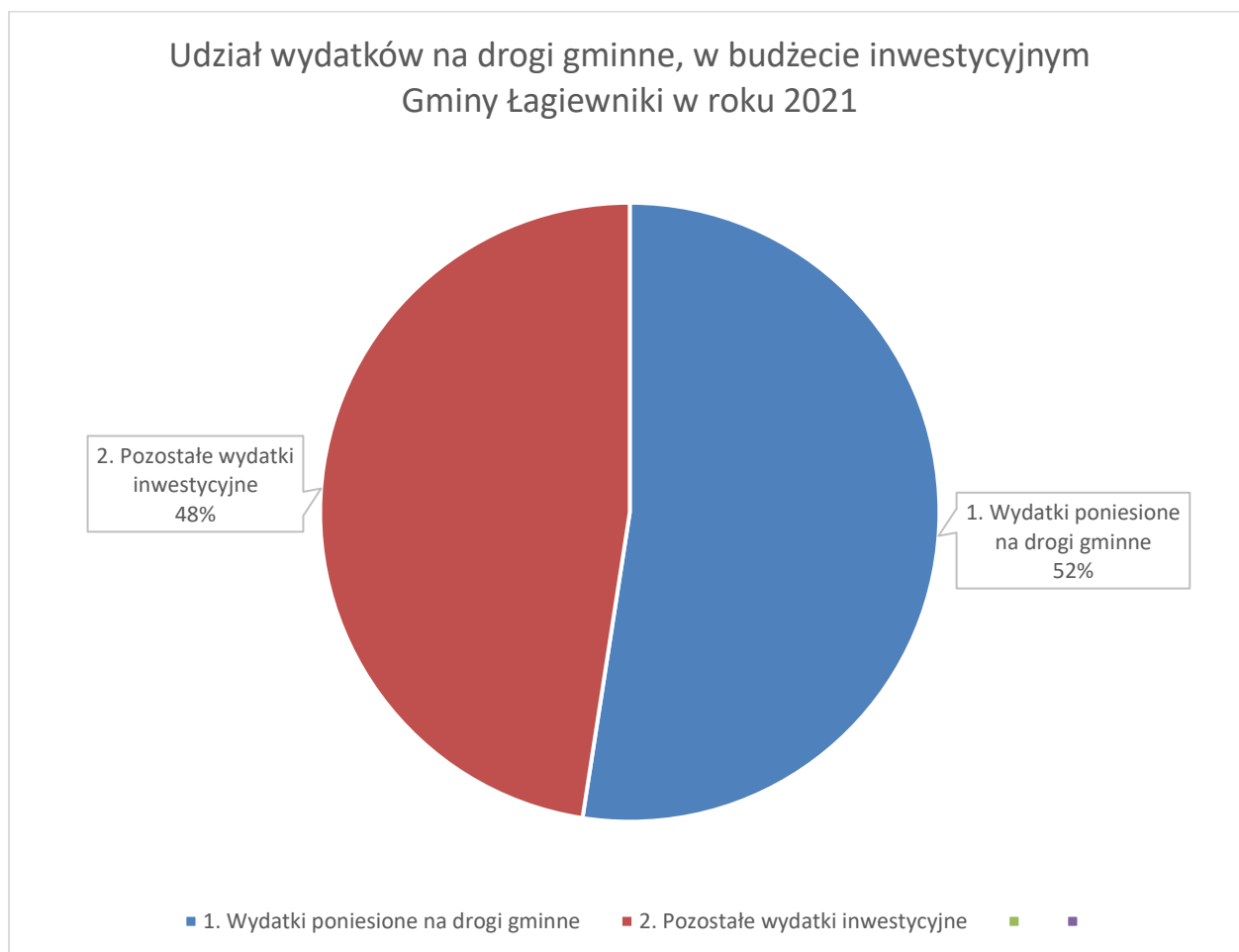


II. Nakłady w roku 2021, poniesione na drogi gminne:

Wydatki inwestycyjne (suma ogółem: 1 666 267,85 zł brutto), w tym:

- Modernizacja dróg gminnych - modernizacja ulic: Zielonej, dz. nr 477, 257/7, 955/2, obręb Łagiewniki, Złotej, dz. nr 471/2, obręb Łagiewniki, Wrzosowej, dz. nr 476/1, 476/2, obręb Łagiewniki i Sowiej, dz. nr 478, obręb Łagiewniki, położone w miejscowości Łagiewniki, wartość brutto: 45 176,53 zł.
- Opracowanie PFU dla dwóch zadań pn. "Przebudowa drogi gminnej nr 117227D ul. Przemysłowa w m. Łagiewnikach", przebudowa drogi gminnej nr 117211D w m. Radzików", wartość brutto: 9 800,00 zł.
- modernizacja dróg gminnych w m. Ratajno. Stoszów, Jaźwina - ułożenie nawierzchni asfaltowej, wartość brutto: 150 358,00 zł.
- Modernizacja przepustu z wymiana przyczółków na rowie gminnym dz. nr 495/1, obręb 0003 Łagiewniki, ul. Truskawkowa, wartość brutto: 37 370,46 zł.
- modernizacja przepustu drogowego w pasie drogowym drogi gminnej publicznej nr 117247D w m. Młynica, dz. nr 350, obręb Młynica, gmina Łagiewniki, wartość brutto: 10 036,98 zł;
- Przebudowa drogi gminnej na terenie przemysłowym w miejscowości Łagiewniki, dz. nr 219/2, 219/10, 219/24, 219/25, 219/32, 219/38, 219/40 - Etap II., wartość brutto: 652 976,82 zł;
- Budowa chodnika w ciągu dróg gminnych, ul. Truskawkowa, ul. Sportowa, ul. Łowiecka w m. Łagiewniki, wartość brutto: 566 660,84 zł
- Przebudowa drogi gminnej nr 117227D ul. Przemysłowa w m. Łagiewniki, (zadanie 2-u letnie 2021/2022 r., w trybie zaprojektuj i wybuduj), wartość w 2021 r. brutto: 6 150,00 zł.
- Przebudowa drogi gminnej 117211D w m. Radzików, (zadanie 2-u letnie 2021/2022 r., w trybie zaprojektuj i wybuduj), wartość w roku 2021 brutto: 6 150,00 zł.
- Ułożenie nawierzchni asfaltowej na ul. Zielonej w Łagiewnikach w ramach dróg dojazdowych do gruntów rolnych, wartość brutto: 181 588,22 zł

Nakłady inwestycyjne w roku 2021, poniesione na drogi gminne 1 666 267,85 zł
Budżet inwestycyjny w roku 2021 dla Gminy Łagiewniki 3 177 299,48 zł



Pozostałe wydatki:

- **Dział 600 Rozdział 60016 Paragraf 421 0 (zakup materiałów) - 33 879,36 zł:**
 - Zakup kruszywa do utwardzenia drogi gminnej publicznej nr 117263D (działka nr 1297, obręb Jaźwina), położonej w miejscowości Stoszków,
 - Zakup kruszywa do utwardzenia drogi gminnej ul. Leśna, dz. nr 160/2, 159/4, 158/5, obręb Słupice, położone w m. Słupice,
 - Zakup kruszywa do utwardzenia drogi gminnej ul. Wrzosowa, dz. nr 476/1, obręb Łagiewniki,
 - zakup kruszywa grubego - kłińca (4/31,5 mm) w ilości 350 ton oraz kruszywa grubego – tłuczni (31,5/63 mm) w ilości 350 ton do utwardzenia nawierzchni drogi gminnej, ul. Słowiańska, część dz. nr 567, obręb Słupice,
 - zakup i wbudowanie krawężnika drogowego w drogę gminną, ul. Wierzbowa w m. Łagiewniki, wykorzystano do remontu chodnika na wysokości posesji nr 10,

➤ Dział 600 Rozdział 60016 Paragraf 427 0 (zakup usług remontowych) - **140 352,28 zł**:

- wymiana uszkodzonych barierek na moście gminnym, w ciągu drogi gminnej Oleszna - Sokolniki.,
- Remont drogi gminnej publicznej nr 117252D, ul. Złoty Widok, ul. Krajobrazowa, cz. dz. nr 563, cz. dz. nr 564, obręb Słupice, położona w m. Słupice, gmina Łagiewniki,
- Wykonanie 250 m2 miejscowej reperacji nawierzchni asfaltowej ulic (dróg gminnych), położonych na terenie gminy Łagiewniki.
- Remont drogi gminnej, ul. Akwen, cz. dz. 642/111, obręb Sieniawka, położona w m. Sieniawka, gmina Łagiewniki.
- Wykonanie naprawy 2 szt. ubytków nawierzchni z kostki granitowej na drodze gminnej, ul. Przemysłowej w m. Łagiewniki,
- remontu studzienki kanalizacji deszczowej, na drodze gminnej, ul. Nowa, wysokości bud. nr 18 w m. Łagiewniki,
- Remont drogi gminnej, ul. Akwen, cz. dz. 642/111, obręb Sieniawka, położona w m. Sieniawka, gmina Łagiewniki – roboty dodatkowe,
- Remont odcinków dróg gminnych w m. Jaźwina:
 - Droga gminna "wzdłuż Remizy OSP", część działki nr 410, obręb Jaźwina - odcinek ok. 40 mb, szer. 4,00 mb;
 - Droga gminna "do budynku Jaźwina 66", dz. nr 1258, obręb Jaźwina - odcinek ok. 50 mb, szer. 4,00 mb,;
 - Droga gminna publiczna 117257D, część działki nr 1247, obręb Jaźwina - odcinek ok. 100 mb, szer. 4,50 mb;
 - Droga gminna "plac za sklepem", dz. nr 1336/1, obręb Jaźwina - odcinek ok. 45 mb, szer. ok. 12,00 mb,;
- Remont 300 m2 miejscowej reperacji nawierzchni asfaltowej ulic (dróg gminnych), położonych na terenie gminy Łagiewniki – roboty dodatkowe,
- Remont drogi gminnej publicznej nr 117252D, część dz. nr 567, obręb Słupice, ul. Słowiańska w m. Słupice:
 - a) Wykonanie korytowania odcinka drogi na głębokości 20 cm, dł. ok. 340,00 mb, szer. ok. 5,00 mb (odkład urobku na działki sąsiednie);
 - b) Czyszczenie rowu przydrożnego na odcinku ok. 340,00 mb.
- Remont dróg gminnych w m. Sieniawka, odcinek I - działka nr 486, obręb Sieniawka, odcinek II - część działki nr 487, obręb Sieniawka, położone w m. Sieniawka, gmina Łagiewniki.

➤ Dział 600 Rozdział 60016 Paragraf 430 0 (zakup usług pozostałych) – **96 781,28 zł**, usługi wykonywane na drogach gminnych:

- montaż nowego oznakowania pionowego i poziomego oraz tabliczek informujących o dojazdach do posesji ,
- wymiana uszkodzonych oznakowań dróg gminnych,
- okazywanie granic dróg gminnych,
- letnie i zimowe utrzymanie dróg gminnych,
- okresowe przeglądy dróg i mostów.

➤ Ponadto Gmina Łagiewniki, na mocy porozumienia z Powiatem dzierzoniowskim realizuje zadania, z zakresu właściwości Powiatu Dzierżoniowskiego – Letnie i Zimowe utrzymanie dróg powiatowych na terenie Gminy Łagiewniki:

**Wykaz dróg powiatowych w Gminie Łagiewniki
do letniego utrzymania**

Lp.	Nr drogi	Przebieg	Długość odcinka
1	1989D	Granica pow. - Oleszna	1.098,00
2	2028D	Sulistrowiczki – Łagiewniki (+ przeciwskarpa od skrzyżowania z DW 384 do cmentarza)	8.000,00
3	3013D	DW 384 – Ligota Wielka – Ratajno – DW 384	7.270,00
4	3022D	Łagiewniki - Sienice	3.375,00
5	3014D	od skrzyżowania z dr 3010D do skrzyżowania z dr 2028D	3.340,00
6	3013D	Oleszna – Ratajno	2.888,00
7	3020D	Sokolniki - DK 8	1.775,00
8	3023D	Ligota Wielka - Przystronie	3.940,00
9	3024D	Wilków Wielki - Sienice	2.615,00
10	3030D	DK 8 - Trzebnik	1.016,00
Razem:			35.317,00 mb

Kwota letniego utrzymania dróg powiatowych w sezonie 2021 wynosi: 27 126,12 zł i jest refinansowana przez Powiat Dzierżoniowski

**Wykaz dróg powiatowych w Gminie Łagiewniki
do zimowego utrzymania dróg**

Kolejność I				Kolejność II		
Lp	Nr drogi	Przebieg	Dł. Odcinka w mb	Nr drogi	Przebieg	Dł. Odcinka w mb
1	1989D	Granica pow. - Oleszna	1.098,00	3013D	Oleszna – Ratajno	2.888,00
2	2028D	Sulistrowiczki - Łagiewniki	8.000,00	3014D	Słupice – Oleszna od skrzyżowania z dr 3010D – skrzyżowania z dr 2028D	3.340,00
3	3013D	DW 384 – Ligota Wielka – Ratajno – DW 384	7.270,00	3020D	Sokolniki - Dr kr nr 8	1.775,00
4	3022D	Łagiewniki - Sienice	3.375,00	3023D	Ligota Wielka - Przystronie	3.940,00
5				3024D	Wilków Wielki - Sienice	2.615,00
6				3030D	Dr kr nr 8 - Trzebnik	1.016,00
Razem			19.743,00 mb	Razem		15.574,00 mb

Kwota zimowego utrzymania dróg powiatowych w sezonie 2020/2021, wyniosła: 114 956,07 zł i jest refinansowana przez Powiat Dzierżoniowski

c) **STAN TECHNICZNY OBIEKTÓW MOSTOWYCH I DROGOWYCH (DRÓG GMINNYCH PUBLICZNYCH WG USTAWY), NA PODSTAWIE PRZEGLĄDÓW TECHNICZNYCH:**

- Drogi publiczne gminne są w stanie zadowalającym i dobrym, wszystkie drogi gminne publiczne nadają się do eksploatacji.
- **Obiekty mostowe** – po przeanalizowaniu protokołów, stwierdza się, że potencjalnym najczęstszym zagrożeniem dla użytkowników jest brak balustrad lub ich zły stan techniczny oraz częściowo podmyte przyczółki.

Największe zagrożenie, stanowią obiekty:

- **Nr 2 – Most - działka nr 152, nr 269, Ligota Wielka** (odsłonięte górne części stalowych dźwigarów stwarzają zagrożenie dla bezpieczeństwa ruchu publicznego, brak balustrad na moście stwarza zagrożenie dla użytkowników).



- Nr 13 – Most - działka nr 372, Młynica (pęknięcia w konstrukcji prawego skrzydełka usytuowanego od strony dolnej wody, pęknięcia i podmycie w konstrukcji przyczółków stwarzają możliwość wystąpienia katastrofy budowlanej; brak balustrad na moście stwarza zagrożenie dla użytkowników).



- Nr 22 – Kładka - działka nr 300/2, 465/3, Łagiewniki, ul. Południowa – ul. Boczna (obiekt nie ma uszkodzeń zagrażających bezpieczeństwu użytkowników, istniejące wypełnienie balustrad nie spełniają wymagań odnośnie wytrzymałości i mogą stwarzać zagrożenie dla użytkowników, zwiększenie uszkodzeń płyty pomostowej o konstrukcji ceglanej może stwarzać zagrożenie katastrofą budowlaną).

